


TÚ: 2531 - FRÝDEK-MÍSTEK - ČESKÝ TĚŠÍN
DÚ: 02 - FRÝDEK-MÍSTEK - DOBRÁ U FRÝDKU-MÍSTKU

OZNAČENÍ	POPIS ZMĚNY			DATUM	PODPIS
HIP	ZODP. PROJEKTANT	VYPRACOVAL	KONTROLOVAL	GENERÁLNÍ PROJEKTANT IM-PROJEKT INŽENÝRSKÉ A MOSTNÍ KONSTRUKCE, s.r.o. VODNÍ 1, 602 00 BRNO TEL: 533 446 080-2 FAX: 533 446 089 im-projekt@im-projekt.cz www.im-projekt.cz	
ING. TOMÁŠ PÁTEČEK	ING. MARTIN VAŠÁK	DLE PŘÍLOH	MGR. MARKÉTA VANĚČKOVÁ		
<i>Pátek</i>	<i>M. Vašák</i>		<i>Markéta Vaněčková</i>		
OBJEDNATEL: SPRÁVA ŽELEZNIC, S.O, DLÁŽDĚNÁ 1003/7, 110 00 PRAHA 1					
KRAJ: MORAVSKOSLEZSKÝ	ORP: FRÝDEK-MÍSTEK	KATASTR: FRÝDEK; PANSKÉ NOVÉ DVORY			
STAVBA: PROPUSTKY V EVID. KM 113,306; 113,546 A 114,185 TRATI FRÝDEK-MÍSTEK - ČESKÝ TĚŠÍN ČÁST:				FORMÁT	A4
				DATUM	PROSINEC 2020
				STUPEŇ	P
				ČÍSLO ZAK.	2020684
				MĚŘÍTKO	~
PŘÍLOHA: DOKLADY				ČÍSLO PŘÍLOHY: H	ČÍSLO PARÉ:

STAVBA: Propustky v evid. km 113,306; 113,546 a 114,185 trati Frýdek-Místek - Český Těšín

PŘÍLOHA: DOKLADY

OBSAH:

Příloha Název přílohy

	Plná moc
01	Správa železniční dopravní cesty, s.o., Oblastní ředitelství Ostrava, Muglinovská 1038/5, 702 00 Ostrava Plná moc ze dne 4.8.2020
	Vyjádření k sítím
02	GasNet, s.r.o. Zastoupená společností GridServices, s.r.o., Plynárenská 499/1, 657 02 BRNO Vyjádření k sítím zn. č. 5002298744 ze dne 26.1.2021 - propustek v km 113,306
03	GasNet, s.r.o. Zastoupená společností GridServices, s.r.o., Plynárenská 499/1, 657 02 BRNO Vyjádření k sítím zn. č. 500229738 ze dne 26.1.2021- propustek v km 113,546
04	GasNet, s.r.o. Zastoupená společností GridServices, s.r.o., Plynárenská 499/1, 657 02 BRNO Vyjádření k sítím zn. č. 5002298739 ze dne 26.1.2021- propustek v km 114,185
05	ČEZ Distribuce, a.s., Teplická 874/8, 405 02 Děčín Vyjádření k sítím zn. č. 0101448455 ze dne 22.1.2021
06	ČEZ ICT Services, a.s., Duhová 1535/3, 140 00 Praha 4 Vyjádření k sítím zn. č. 0700320338 ze dne 22.1.2021
07	Telco Pro Services, a.s., Duhová 1535/3, 140 00 Praha 4 Vyjádření k sítím zn. č. 0201180839 ze dne 22.1.2021
08	Správa železnic, s.o., Oblastní ředitelství Ostrava, Správa elektrotechniky a energetiky, Muglinovská 1038/5, 702 00 Ostrava Vyjádření k sítím ev.č. INT/20-SEE/187 ze dne 19.3.2020
09	Správa železnic, s.o., Oblastní ředitelství Ostrava, Správa sdělovací a zabezpečovací techniky, Muglinovská 1038/5, 702 00 Ostrava Vyjádření k sítím č.j. 103/2020-SSZT ze dne 1.4.2020
10	ČD-Telematika a.s., Pernerova 2819/2a, 130 00 PRAHA 3 Vyjádření k sítím č.j. 1202005424 ze dne 26.3.2020
11	Česká telekomunikační infrastruktura a.s., Olšanská 2681/6, 130 00 Praha 3 Vyjádření k sítím č. j. 523803/21 ze dne 22.1.2021
12	Vodafone Czech Republic, a.s., Náměstí Junkových 2, 155 00 PRAHA 5 Vyjádření k sítím zn. č. 200723-0949193759 ze dne 23.7. 2020
13	T-Mobile Czech Republic a.s., Tomíčková 2144/1, 149 00 Praha 4 Vyjádření k sítím č.j. E31337/20 ze dne 23.7. 2020
14	Severomoravské vodovody a kanalizace Ostrava a.s., 28. října 1235/169, Mariánské Hory, 709 00 Ostrava Vyjádření k sítím zn. 9773/V002209/2021/AUTOMAT ze dne 22.1.2021 - propustek v km 113,306
15	Severomoravské vodovody a kanalizace Ostrava a.s., 28. října 1235/169, Mariánské Hory, 709 00 Ostrava Vyjádření k sítím zn. 9773/V002210/2021/AUTOMAT ze dne 22.1.2021 - propustek v km 113,546
16	Severomoravské vodovody a kanalizace Ostrava a.s., 28. října 1235/169, Mariánské Hory, 709 00 Ostrava Vyjádření k sítím zn. 9773/V002213/021/AUTOMAT ze dne 22.1.2021 - propustek v km 114,185
17	Severomoravské vodovody a kanalizace Ostrava a.s., 28. října 1235/169, Mariánské Hory, 709 00 Ostrava Vyjádření ke stavebnímu řízení zn.č. 9773/V003408/2021/KO ze dne 10.2.2021
	Vyjádření ke stavbě
18	Magistrát města Frýdek-Místek, Odbor územního rozvoje a stavebního řádu, oddělení územního rozvoje, Radniční 1148, 738 01 Frýdek-Místek Závazné stanovisko dle §96b stavebního zákona č.j. MMFM 24137/2021 ze dne 18.2.2021
19	Magistrát města Frýdek-Místek, Odbor životního prostředí a zemědělství, Radniční 1148, 738 01 Frýdek-Místek Souhrnné vyjádření ke stavbě č.j. MMFM 13834/2021 ze dne 4.3.2021
20	Hasičský záchranný sbor Moravskoslezského kraje, Územní odbor Frýdek-Místek, Pavlíkova 2264, 738 02 Frýdek-Místek Vyjádření ke stavbě č.j. HSOS-917-2/2021 ze dne 1.2.2021
21	Krajská hygienická stanice Moravskoslezského kraje, pracoviště Frýdek-Místek, Palackého 121, Místek, 738 01 Frýdek-Místek Vyjádření ke stavbě č.j. KHSMS 03081/2021/FM/HOK ze dne 2.2.2021
22	Krajský úřad Moravskoslezského kraje, Odbor životního prostředí a zemědělství, 28. října 2771/117, 702 00 OSTRAVA Vyjádření ke stavbě dle §45i zák. 114/1992 Sb. č.j.: ŽPZ/2622/2021/Tra ze dne 4.2.2021

23	Povodí Odry s.p., Varenská 3101/49, 701 26 Ostrava Vyjádření ke stavbě č.j. POD/01643/2021/9232/821.07 ze dne 15.2.2021
24	Ministerstvo obrany ČR , Sekce nakládání s majetkem, Oddělení ochrany územních zájmů Brno, Svatoplukova 2687/84, 662 10 BRNO Vyjádření ke stavbě č.j. 108189/2021-1150-OÚZ-BR ze dne 4.2.2021
25	Správa železnic, s.o., Dlážděná 1003/7, 110 00 Praha 1 Vyjádření ke stavbě z hlediska plánované elektrizace ze dne 10.2.2021
	Souhlasy vlastníků dotčených pozemků
26	Státní pozemkový úřad, Krajský pozemkový úřad pro Moravskoslezský kraj, Libušina 502/5, 702 00 Ostrava - Přívoz Souhlas vlastníka dotčeného pozemku č.j. SPÚ 022438/2021/Šim ze dne 29.1.2021



naše značka
5002298744
vyřizuje
Jaroslav Kápička
datum
26.01.2021

IM-Projekt, inženýrské a mostní konstrukce, s.r.o.
Vodní 970/1
60200 Brno

Věc:
Propustek v evid. km 113,306 trati Frýdek-Místek - Český Těšín
K.ú. - p.č.: Frýdek

Stavebník: Správa železnic, státní organizace, Dlážďená 1003/7, 11000 Praha

Účel stanoviska: Předprojektová příprava

GasNet, s.r.o., jako provozovatel distribuční soustavy (PDS) a technické infrastruktury, zastoupený GasNet Služby, s.r.o., vydává toto stanovisko:

V zájmovém území vyznačeném v příloze tohoto stanoviska, nejsou umístěna žádná provozovaná plynárenská zařízení a plynovodní přípojky ve vlastnictví nebo správě GasNet, s.r.o.. Mohou se zde nacházet plynárenská zařízení jiných vlastníků či správců, případně i dlouhodobě nefunkční/neprovozovaná plynárenská zařízení bez dostupných informací o jejich poloze a vlastnictví.

V rozsahu území vyznačeného v příloze souhlasíme s povolením stavby dle zákona 183/2006 Sb. ve znění pozdějších předpisů např. s vydáním územního rozhodnutí, zjednodušeným územním řízením, vydáním územního souhlasu, uzavřením veřejnoprávní smlouvy, ohlášením, stavebním povolením, veřejnoprávní smlouvou o provedení stavby nebo oznámením stavebního záměru s certifikátem autorizovaného inspektora.

V případě uzavření veřejnoprávní smlouvy nebude GasNet, s.r.o. ani GasNet Služby, s.r.o., jako zmocněnec GasNet, s.r.o., účastníkem územního ani stavebního řízení a nebudou uvedeni ve třetích osobách veřejnoprávní smlouvy.

Platí pouze pro území vyznačené v příloze tohoto stanoviska a to 24 měsíců ode dne jeho vydání.

Stanovisko bylo vygenerováno na základě vaší žádosti automaticky.

V případě dotčení pozemku v majetku společnosti GasNet, s.r.o. je třeba dále projednat smluvní vztah k tomuto pozemku. Kontakt na projednání naleznete na adrese www.gasnet.cz/cs/kontaktni-system/, činnost "Smluvní vztahy - pozemky a budovy plynárenských zařízení", případně na Zákaznické lince GasNet 555 90 10 10.

GasNet Služby, s.r.o.

Plynárenská 499/1 · Zábřovice · 602 00 Brno · T 555 90 10 10 · www.gasnet.cz

IČ: 27935311 · DIČ: CZ27935311

Zápis do obchodního rejstříku: Krajský soud v Brně, sp. zn. C 57165, dne 26. 7. 2007

Certificate of incorporation: Regional Court in Brno, ref. number C 57165, on 26th July 2007

Zákaznická linka GasNet 555 90 10 10, info@gasnet.cz, www.gasnet.cz



Za správnost a úplnost dokumentace předložené s žádostí včetně jejího souladu s platnými předpisy plně zodpovídá její zpracovatel. Stanovisko nenahrazuje případná další stanoviska k jiným částem stavby.

V případě další korespondence nebo jednání (např. změna stavby) uvádějte naši značku - 5002298744 a datum tohoto stanoviska. Kontakty jsou k dispozici na <https://www.gasnet.cz/cs/kontaktni-system/>.

GasNet, s.r.o.
zastoupená společností GasNet Služby, s.r.o., IČ 27935311
Jaroslav Kápička
Vedoucí zpracování externích požadavků
Odbor zpracování externích požadavků

Přílohy: Orientační zakres plynárenského zařízení

Provozovatel DS: GasNet, s.r.o.; Stavebník: Správa železnic, státní organizace, Dlážďená 1003/7, 11000 Praha. K.ú.: Frýdek.



Legenda:

linie plynovodu	NTL	STL	VTL	WTL	nefunkční	plánovaná stavba před realizací	ve výstavbě, neuvedeno do provozu
regulační stanice							
ochranné zařízení							
kabel							
elektropřipojka							
kabel protikorozní ochrany							
anodové uzemnění							
stanice katodové ochrany							
pásmo vlivu anodového uzemnění SKAO							
neplynovodní zařízení (linie/ bod)							



naše značka
5002298738
vyřizuje
Jaroslav Kápička
datum
26.01.2021

IM-Projekt, inženýrské a mostní konstrukce, s.r.o.
Vodní 970/1
60200 Brno

Věc:
Propustek v evid. km 113,546 trati Frýdek-Místek - Český Těšín
K.ú. - p.č.: Frýdek

Stavebník: Správa železnic, státní organizace, Dlážděná 1003/7, 11000 Praha

Účel stanoviska: Předprojektová příprava

GasNet, s.r.o., jako provozovatel distribuční soustavy (PDS) a technické infrastruktury, zastoupený GasNet Služby, s.r.o., vydává toto stanovisko:

V zájmovém území vyznačeném v příloze tohoto stanoviska, nejsou umístěna žádná provozovaná plynárenská zařízení a plynovodní přípojky ve vlastnictví nebo správě GasNet, s.r.o.. Mohou se zde nacházet plynárenská zařízení jiných vlastníků či správců, případně i dlouhodobě nefunkční/neprovozovaná plynárenská zařízení bez dostupných informací o jejich poloze a vlastnictví.

V rozsahu území vyznačeného v příloze souhlasíme s povolením stavby dle zákona 183/2006 Sb. ve znění pozdějších předpisů např. s vydáním územního rozhodnutí, zjednodušeným územním řízením, vydáním územního souhlasu, uzavřením veřejnoprávní smlouvy, ohlášením, stavebním povolením, veřejnoprávní smlouvou o provedení stavby nebo oznámením stavebního záměru s certifikátem autorizovaného inspektora.

V případě uzavření veřejnoprávní smlouvy nebude GasNet, s.r.o. ani GasNet Služby, s.r.o., jako zmocněnec GasNet, s.r.o., účastníkem územního ani stavebního řízení a nebudou uvedeni ve třetích osobách veřejnoprávní smlouvy.

Platí pouze pro území vyznačené v příloze tohoto stanoviska a to 24 měsíců ode dne jeho vydání.

Stanovisko bylo vygenerováno na základě vaší žádosti automaticky.

V případě dotčení pozemku v majetku společnosti GasNet, s.r.o. je třeba dále projednat smluvní vztah k tomuto pozemku. Kontakt na projednání naleznete na adrese www.gasnet.cz/cs/kontaktni-system/, činnost "Smluvní vztahy - pozemky a budovy plynárenských zařízení", případně na Zákaznické lince GasNet 555 90 10 10.

GasNet Služby, s.r.o.

Plynárenská 499/1 · Zábřovice · 602 00 Brno · T 555 90 10 10 · www.gasnet.cz

IČ: 27935311 · DIČ: CZ27935311

Zápis do obchodního rejstříku: Krajský soud v Brně, sp. zn. C 57165, dne 26. 7. 2007

Certificate of incorporation: Regional Court in Brno, ref. number C 57165, on 26th July 2007

Zákaznická linka GasNet 555 90 10 10, info@gasnet.cz, www.gasnet.cz



Za správnost a úplnost dokumentace předložené s žádostí včetně jejího souladu s platnými předpisy plně zodpovídá její zpracovatel. Stanovisko nenahrazuje případná další stanoviska k jiným částem stavby.

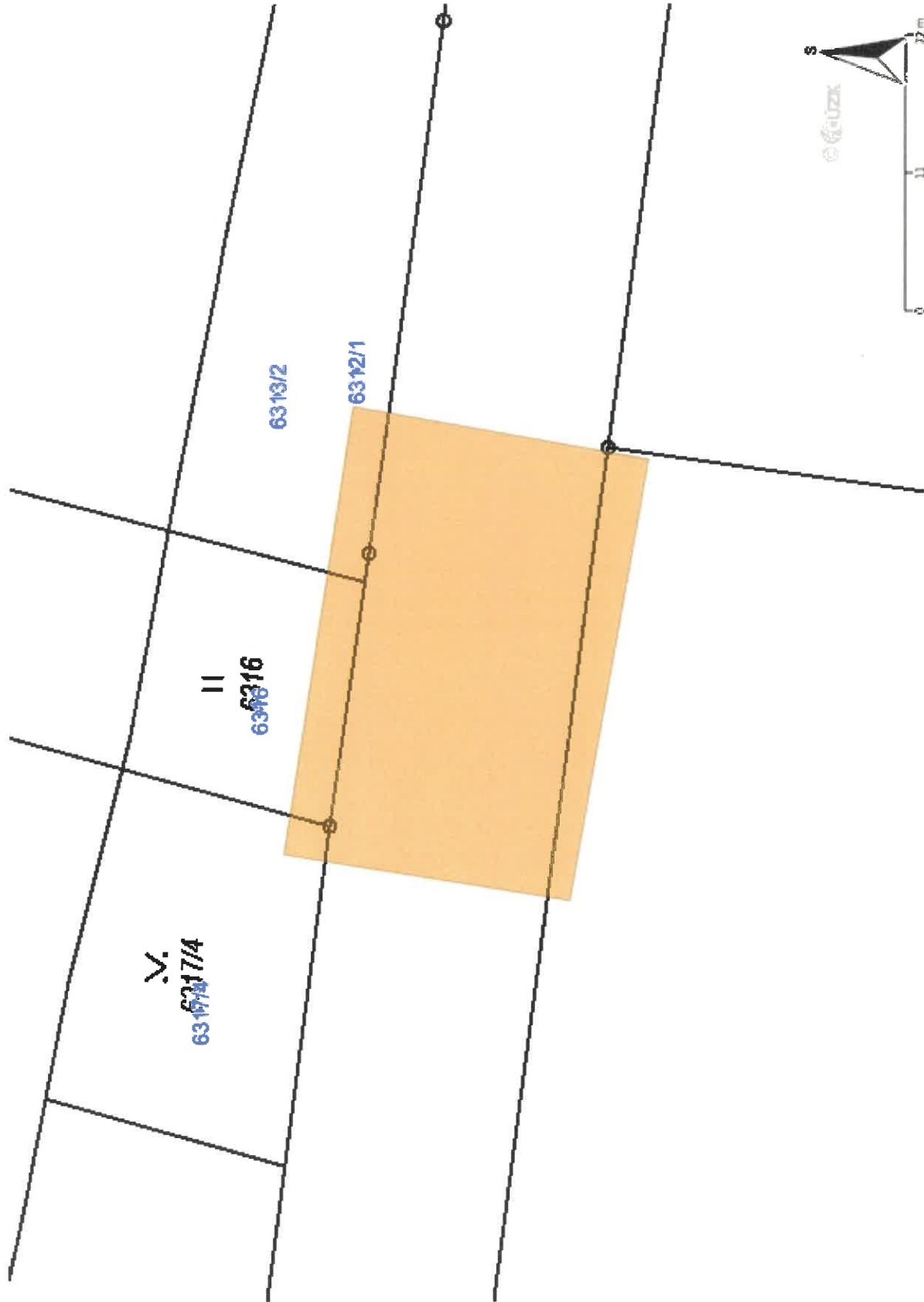
V případě další korespondence nebo jednání (např. změna stavby) uvádějte naši značku - 5002298738 a datum tohoto stanoviska. Kontakty jsou k dispozici na <https://www.gasnet.cz/cs/kontaktni-system/>.

GasNet, s.r.o.
zastoupená společností GasNet Služby, s.r.o., IČ 27935311
Jaroslav Kápička
Vedoucí zpracování externích požadavků
Odbor zpracování externích požadavků


















Přílohy: Orientační zakres plynárenského zařízení

Příloha: Orientační zakres plynárenského zařízení. Tato příloha je nedílnou součástí stanoviska č. 5002298738 ze dne 26.01.2021.

Provozovatel DS: GasNet, s.r.o.; Stavebník: Správa železnic, státní organizace, Dlážděná 1003/7, 11000 Praha. K.ú.: Frýdek.



Legenda:

	linie plynovodu
	NTL
	STL
	VTL
	WTL
	nefunkční
	plánovaná stavba před realizací
	ve výstavbě, neuvedeno do provozu
	regulační stanice
	ochranné zařízení
	kabel
	elektropřipojka
	kabel protikoroziční ochrany
	anodové uzemnění
	stanice katodové ochrany
	pásmo vlivu anodového uzemnění SKAO
	neplynovodní zařízení (linie/ bod)



naše značka
5002298739
vyřizuje
Jaroslav Kápička
datum
26.01.2021

IM-Projekt, inženýrské a mostní konstrukce, s.r.o.
Vodní 970/1
60200 Brno

Věc:

Propustek v evid. km 114,185 trati Frýdek-Místek - Český Těšín

K.ú. - p.č.: Panské Nové Dvory

Stavebník: Správa železnic, státní organizace, Dlážďená 1003/7, 11000 Praha

Účel stanoviska: Předprojektová příprava

GasNet, s.r.o., jako provozovatel distribuční soustavy (PDS) a technické infrastruktury, zastoupený GasNet Služby, s.r.o., vydává toto stanovisko:

V zájmovém území vyznačeném v příloze tohoto stanoviska, nejsou umístěna žádná provozovaná plynárenská zařízení a plynovodní přípojky ve vlastnictví nebo správě GasNet, s.r.o.. Mohou se zde nacházet plynárenská zařízení jiných vlastníků či správců, případně i dlouhodobě nefunkční/neprovozovaná plynárenská zařízení bez dostupných informací o jejich poloze a vlastnictví.

V rozsahu území vyznačeného v příloze souhlasíme s povolením stavby dle zákona 183/2006 Sb. ve znění pozdějších předpisů např. s vydáním územního rozhodnutí, zjednodušeným územním řízením, vydáním územního souhlasu, uzavřením veřejnoprávní smlouvy, ohlášením, stavebním povolením, veřejnoprávní smlouvou o provedení stavby nebo oznámením stavebního záměru s certifikátem autorizovaného inspektora.

V případě uzavření veřejnoprávní smlouvy nebude GasNet, s.r.o. ani GasNet Služby, s.r.o., jako zmocněnec GasNet, s.r.o., účastníkem územního ani stavebního řízení a nebudou uvedeni ve třetích osobách veřejnoprávní smlouvy.

Platí pouze pro území vyznačené v příloze tohoto stanoviska a to 24 měsíců ode dne jeho vydání.

Stanovisko bylo vygenerováno na základě vaší žádosti automaticky.

V případě dotčení pozemku v majetku společnosti GasNet, s.r.o. je třeba dále projednat smluvní vztah k tomuto pozemku. Kontakt na projednání naleznete na adrese www.gasnet.cz/cs/kontaktni-system/, činnost "Smluvní vztahy - pozemky a budovy plynárenských zařízení", případně na Zákaznické lince GasNet 555 90 10 10.

GasNet Služby, s.r.o.

Plynárenská 499/1 · Zábřovice · 602 00 Brno · T 555 90 10 10 · www.gasnet.cz

IČ: 27935311 · DIČ: CZ27935311

Zápis do obchodního rejstříku: Krajský soud v Brně, sp. zn. C 57165, dne 26. 7. 2007

Certificate of incorporation: Regional Court in Brno, ref. number C 57165, on 26th July 2007

Zákaznická linka GasNet 555 90 10 10, info@gasnet.cz, www.gasnet.cz



Za správnost a úplnost dokumentace předložené s žádostí včetně jejího souladu s platnými předpisy plně zodpovídá její zpracovatel. Stanovisko nenahrazuje případná další stanoviska k jiným částem stavby.

V případě další korespondence nebo jednání (např. změna stavby) uvádějte naši značku - 5002298739 a datum tohoto stanoviska. Kontakty jsou k dispozici na <https://www.gasnet.cz/cs/kontaktni-system/>.

GasNet, s.r.o.
zastoupená společností GasNet Služby, s.r.o., IČ 27935311
Jaroslav Kápička
Vedoucí zpracování externích požadavků
Odbor zpracování externích požadavků

Přílohy: Orientační zakres plynárenského zařízení

NAŠE ZNAČKA
0101448455VYŘÍZENO DNE
22.01.2021

Sdělení o existenci energetického zařízení, sítě pro elektronickou komunikaci nebo zařízení technické infrastruktury v majetku společnosti ČEZ Distribuce, a. s., pro akci:

Propustky v evid. km 113,306; 113,546 a 114,185 trati Frýdek-Místek - Český Těšín

Vážený zákazníku,

Na základě Vaší žádosti 0101448455 ze dne 22.01.2021 Vám zasíláme sdělení o existenci energetického zařízení, sítě pro elektronickou komunikaci nebo zařízení technické infrastruktury v majetku společnosti ČEZ Distribuce, a. s., ve Vámi vymezeném zájmovém území.

Dovolujeme si Vás upozornit, že **sdělení nenahrazuje** vyjádření provozovatele distribuční soustavy k projektové dokumentaci pro územní nebo stavební řízení, k připojení nového odběru, zdroje elektrické energie nebo k navýšení rezervovaného příkonu a výkonu a s výjimkou havárií ani souhlas s činností v ochranném pásmu.

Toto sdělení je platné do 22.07.2021 a je jedním z podkladů pro zpracování projektové dokumentace, pokud je taková dokumentace zpracovávána.

V majetku ČEZ Distribuce, a. s., se na Vámi uvedeném zájmovém území nachází nebo ochranným pásmem zasahuje energetické zařízení typu:

	síť NN	síť VN	síť VVN
Podzemní síť			
Nadzemní síť		střet	

Stanice	
---------	--

V majetku ČEZ Distribuce, a. s., se na Vámi uvedeném zájmovém území nachází nebo ochranným pásmem zasahuje síť pro elektronickou komunikaci typu:

	síť pro elektronickou komunikaci
Podzemní síť	
Nadzemní síť	

Zařízení technické infrastruktury zahrnuje zejména vodovodní, kanalizační a plynové přípojky pro objekty ČEZ Distribuce a. s., a dále pak další podzemní a nadzemní zařízení sloužící pro provoz distribuční sítě. V majetku ČEZ Distribuce, a. s., se na Vámi uvedeném zájmovém území nachází nebo ochranným pásmem zasahuje zařízení technické infrastruktury:

	zařízení technické infrastruktury
Nadzemní nebo podzemní	

Energetické zařízení (mimo nadzemních sítí NN), zařízení sítě pro elektronickou komunikaci a zařízení technické infrastruktury je chráněno ochranným pásmem podle § 46 zákona č. 458/2000 Sb., o podmínkách podnikání a o výkonu státní správy v energetických odvětvích a o změně některých zákonů (energetický zákon), ve znění pozdějších předpisů. Přibližný průběh tras energetických zařízení, sítě pro elektronickou komunikaci (v trase kabelového vedení může být uloženo několik kabelů energetických i komunikačních) a tras zařízení technické infrastruktury zasíláme v příloze tohoto dopisu.

V případě existence **podzemních** energetických zařízení, sítě pro elektronickou komunikaci nebo zařízení technické infrastruktury je povinností stavebníka alespoň 14 dní před započatím zemních prací požádat telefonicky na 800 850 860 nebo e-mailem na info@cezdistribuce.cz o tzv. **vytyčení trasy podzemního zařízení**, sítě pro elektronickou komunikaci nebo zařízení technické infrastruktury. O vytyčení lze požádat pouze na základě vydaného sdělení o existenci energetického zařízení, sítě pro elektronickou komunikaci nebo zařízení technické infrastruktury, a to (mimo havárií) nejpozději 30 dní před koncem jeho platnosti.

Dojde-li k obnažení podzemního vedení nebo k poškození energetického zařízení, sítě pro elektronickou komunikaci nebo zařízení se sítí pro elektronickou komunikaci související nebo zařízení technické infrastruktury ve vlastnictví ČEZ Distribuce, a. s., nahlase nám prosím tuto skutečnost bezodkladně jako poruchu na bezplatnou linku 800 850 860.

Pokud uvažovaná **akce nebo činnost zasáhne do ochranného pásma** nadzemních vedení, trafostanic nebo sítě pro elektronickou komunikaci, popř. bude po vytyčení zjištěno, že zasahuje do ochranného pásma podzemních energetických zařízení nebo zařízení pro elektronickou komunikaci, je nutné písemně požádat společnost ČEZ Distribuce, a. s., o souhlas s činností v ochranném pásmu (formulář je k dispozici na www.cezdistribuce.cz v části Formuláře / Činnosti v ochranných pásmech, kontaktní údaje pro podání Vaší žádosti naleznete v zápatí). Jestliže uvažovaná akce vyvolá potřebu dílčí změny trasy vedení nebo přemístění některých prvků energetického zařízení nebo sítě pro elektronickou komunikaci včetně souvisejícího zařízení, je nutné včas společnost ČEZ Distribuce, a. s., požádat o přeložku zařízení podle § 47 energetického zákona.

Zároveň Vás upozorňujeme, že v zájmovém území se může nacházet taktéž energetické zařízení, síť pro elektronickou komunikaci nebo zařízení technické infrastruktury, které není v majetku společnosti ČEZ Distribuce, a. s.

V souvislosti s výše uvedeným si Vás dovolujeme upozornit, že uvedené sdělení včetně jeho příloh obsahuje skutečnosti tvořící obchodní tajemství společnosti ČEZ Distribuce, a. s. Poskytnuté informace jsou dále také důvěrnými informacemi a obchodně citlivými informacemi společnosti ČEZ Distribuce, a. s. Z výše uvedených důvodů si Vás proto společnost ČEZ Distribuce, a. s., dovoluje upozornit, že s poskytnutými informacemi je potřeba nakládat dle platných právních předpisů, v opačném případě se vystavujete postihu ve smyslu platné právní úpravy. V této souvislosti si Vás dále dovolujeme upozornit, že požadované informace nesmí být předány, sděleny, využity, zpřístupněny, či jiným způsobem postoupeny na jakoukoli třetí osobu bez předchozího prokazatelného souhlasu společnosti ČEZ Distribuce, a. s. Informace o existenci energetického zařízení, sítě pro elektronickou komunikaci a zařízení technické infrastruktury mohou být využity pouze pro účel, pro který byly vyžádány.

S pozdravem

ČEZ Distribuce, a. s.

Děčín, Děčín IV-Podmokly
Teplická 874/8
PSČ 405 02
IČ: 24729035

Přílohy

1. Situační výkres zájmového území
2. Podmínky pro provádění činností v ochranných pásmech energetických zařízení, sítě pro elektronickou komunikaci a zařízení technické infrastruktury

PODMÍNKY PRO PROVÁDĚNÍ ČINNOSTÍ V OCHRANNÝCH PÁSMECH PODZEMNÍCH VEDENÍ

Ochranné pásmo podzemních vedení elektrizační soustavy do 110 kV vč. a vedení řídicí, měřicí a zabezpečovací techniky je stanoveno v § 46 odst. 5 zákona č. 458/2000 Sb., o podmínkách podnikání a o výkonu státní správy v energetických odvětvích a o změně některých zákonů (energetický zákon), ve znění pozdějších předpisů, a činí 1 metr po obou stranách krajního kabelu (energetického nebo pro elektronickou komunikaci) kabelové trasy, nad 110 kV činí 3 metry po obou stranách krajního kabelu.

V ochranném pásmu podzemního vedení je podle § 46 odst. 8 a 10 energetického zákona zakázáno:

- a) zřizovat bez souhlasu vlastníka těchto zařízení stavby či umisťovat konstrukce a jiná podobná zařízení, jakož i uskladňovat hořlavé a výbušné látky,
- b) provádět bez souhlasu vlastníka zemní práce,
- c) provádět činnosti, které by mohly ohrozit spolehlivost a bezpečnost provozu těchto zařízení nebo ohrozit život, zdraví či majetek osob,
- d) provádět činnosti, které by znemožňovaly nebo podstatně znesnadňovaly přístup k těmto zařízením,
- e) vysazovat trvalé porosty a přejíždět vedení mechanismy o celkové hmotnosti nad 6 tun.

Pokud stavba nebo stavební činnost zasahuje do ochranného pásma podzemního vedení, je třeba požádat o písemný souhlas vlastníka nebo provozovatele tohoto zařízení na základě § 46 odst. 8 a 11 energetického zákona.

V ochranných pásmech podzemních energetických vedení a sítí pro elektronickou komunikaci je třeba dále dodržovat následující podmínky:

1. Dodavatel prací musí před zahájením prací zajistit vytyčení podzemního zařízení a prokazatelně seznámit pracovníky, jichž se to týká, s jejich polohou a upozornit na odchylky od výkresové dokumentace.
2. Výkopové práce do vzdálenosti 1 metr od osy (krajního) kabelu musí být prováděny ručně.
3. Zemní práce musí být prováděny v souladu s ČSN 73 6133 Návrh a provádění zemního tělesa pozemních komunikací a při zemních pracích musí být dodrženo Nařízení vlády č. 591/2006 Sb., bližších minimálních požadavků na bezpečnost a ochranu zdraví při práci na staveništích.
4. Místa křížení a souběhy ostatních zařízení a staveb se zařízeními energetickými, komunikačními sítěmi pro elektronickou komunikaci nebo zařízeními technické infrastruktury musí být vyprojektovány a provedeny v souladu s platnými normami a předpisy, zejména s ČSN 33 2000-5-52, ČSN EN 50110-1, ČSN EN 50341-1, ČSN EN 50423-3, ČSN 73 6005 a PNE 33 0000-6, PNE 33 3301, PNE 34 1050.
5. Dodavatel prací musí oznámit příslušnému provozovateli distribuční soustavy zahájení prací minimálně 3 pracovní dny předem.
6. Při potřebě přejíždění trasy podzemních vedení nebo podzemních zařízení vozidly nebo mechanismy je třeba po dohodě s vlastníkem provést dodatečnou ochranu proti mechanickému poškození.
7. Manipulovat s obnaženými kabely pod napětím je možné pouze se souhlasem vlastníka. Odkryté zařízení sítě pro elektronickou komunikaci včetně ochranné trubky (HDPE apod.) musí být řádně zabezpečeno při práci i proti poškození nepovolanou osobou.
8. Před záhozem kabelové trasy musí být zástupce vlastníka kabelu / ochranné trubky vyzván ke kontrole uložení. Pokud toto organizace provádějící zemní práce neprovede, vyhrazuje si provozovatel distribuční soustavy právo nechat inkriminované místo znovu odkrýt.
9. Při záhozu musí být zemina pod kabely řádně udusána, kabely zapískovány a provedeno krytí proti mechanickému poškození. Podkopané kabely sítě elektronické komunikace budou podloženy ve vzdálenosti 1,5 m a zemina pod podložení musí být řádně upěchována. Pro zavěšení kabelu nebude použito sousedních kabelů nebo potrubí. Kabelové spojky budou uloženy vodorovně na můstku. Při práci s vysazováním a podkládáním kabelů stavebník včas vyzve k přítomnosti pracovníka pověřeného společností ČEZ Distribuce, a. s.
10. Bez předchozího souhlasu je zakázáno snižovat nebo zvyšovat vrstvu zeminy nad kabelem.
11. Každé poškození zařízení provozovatele distribuční soustavy musí být okamžitě nahlášeno na bezplatnou linku ČEZ Distribuce 800 850 860, která je Vám k dispozici 24 hodin denně, 7 dní v týdnu.
12. Ukončení stavby musí být neprodleně ohlášeno příslušnému provoznímu útvaru.
13. Po dokončení stavby provozovatel distribuční soustavy nesouhlasí s vyhlášením ochranného pásma nových rozvodů, které jsou budovány, protože se již jedná o práce v ochranném pásmu zařízení provozovatele distribuční soustavy. Případné opravy nebo rekonstrukce na svém zařízení nebude provozovatel distribuční soustavy provádět na výjimku z ochranného pásma nebo na základě souhlasu s činnostmi v tomto pásmu.

Případné nedodržení uvedených podmínek bude řešeno příslušným stavebním úřadem nebo nahlášeno Energetickému regulačnímu úřadu jako správní delikt ve smyslu příslušného ustanovení energetického zákona spočívající v porušení zákazu provádět činnosti v ochranných pásmech dle § 46 uvedeného zákona.

Pozn.: Uvedené právní nebo technické normy jsou uvažovány v platném znění.

PODMÍNKY PRO PROVÁDĚNÍ ČINNOSTÍ V OCHRANNÝCH PÁSMECH NADZEMNÍCH VEDENÍ

Ochranné pásmo nadzemního vedení distribuční soustavy podle § 46 odst. 3 zákona č. 458/2000 Sb., o podmínkách podnikání a o výkonu státní správy v energetických odvětvích a o změně některých zákonů (energetický zákon), je souvislý prostor vymezený svislými rovinami vedenými po obou stranách vedení ve vodorovné vzdálenosti měřené kolmo na vedení, které činí od krajního vodiče vedení na obě jeho strany:

- a) u napětí nad 1 kV a do 35 kV včetně
 - pro vodiče bez izolace 7 metrů (resp. 10 metrů u zařízení postaveného do 31. 12. 1994, vyjma lesních průseků, kde rozsah ochranného pásma i do uvedeného data činí 7 metrů),
 - pro vodiče s izolací základní 2 metry,
 - pro závěsná kabelová vedení 1 metr;
- b) u napětí nad 35 kV do 110 kV včetně
 - pro vodiče bez izolace 12 metrů (resp. 15 metrů u zařízení postaveného do 31. 12. 1994),
 - pro vodiče s izolací základní 5 metrů;
- c) u zařízení sítě pro elektronickou komunikaci 1 metr od krajního vedení.

Poznámka: Nadzemní vedení nízkého napětí (do 1 kV) není chráněno ochranným pásmem. Při činnostech prováděných v jeho blízkosti (práce v blízkosti) je nutné dodržet vzdálenosti dané ČSN EN 50110-1.

V ochranném pásmu nadzemního vedení je podle § 46 odst. 8 a 9 energetického zákona zakázáno:

- 1. zřizovat bez souhlasu vlastníka těchto zařízení stavby či umisťovat konstrukce a jiná podobná zařízení, jakož i uskláňovat hořlavé a výbušné látky,
- 2. provádět bez souhlasu vlastníka zemní práce,
- 3. provádět činnosti, které by mohly ohrozit spolehlivost a bezpečnost provozu těchto zařízení nebo ohrozit život, zdraví či majetek osob,
- 4. provádět činnosti, které by znemožňovaly nebo podstatně znesnadňovaly přístup k těmto zařízením,
- 5. vysazovat chmelnice a nechávat růst porosty nad výšku 3 metry.

Pokud stavba nebo stavební činnost zasahuje do ochranného pásma nadzemního vedení, je třeba požádat o písemný souhlas vlastníka nebo provozovatele tohoto zařízení na základě § 46 odst. 8 a 11 energetického zákona.

V ochranných pásmech nadzemních energetických vedení a sítí pro elektronickou komunikaci je třeba dále dodržovat následující podmínky:

- 1. Při pohybu nebo pracích v blízkosti elektrického vedení se nesmí osoby, předměty, prostředky nemající povahu jeřábu přiblížit k živým částem vodičů vysokého napětí blíže než 2 metry a u vodičů velmi vysokého napětí blíže než 3 metry (dle PNE 330000-6), pokud není větší vzdálenost stanovena v jiném předpisu (např. ČSN ISO 12480-1).
- 2. Jeřáby a jim podobná zařízení musí být umístěny tak, aby v kterékoli poloze byly všechny jejich části mimo ochranné pásmo vedení, a musí být zamezeno vymrštění lana.
- 3. Je zakázáno stavět budovy nebo jiné objekty v ochranných pásmech nadzemních vedení vysokého napětí.
- 4. Je zakázáno, provádět veškeré pozemní práce, při kterých by byla narušena stabilita podpěrných bodů (sloupů nebo stožárů).
- 5. Je zakázáno upevňovat antény, reklamy, ukazatele apod. pod, přes nebo přímo na stožáry elektrického vedení.
- 6. Dodavatel prací musí prokazatelně seznámit své pracovníky, jichž se to týká s ČSN EN 50110-1.
- 7. Pokud není možné dodržet body č. 1 až 4, je možné požádat příslušný provozní útvar provozovatele distribuční soustavy o další řešení (zajištění odborného dohledu pracovníka s elektrotechnickou kvalifikací dle Vyhlášky č. 50/1978 Sb., vypnutí a zajištění zařízení, zaizolování živých částí apod.), pokud nejsou tyto podmínky již součástí jiného vyjádření ke konkrétní stavbě.
- 8. V případě požadavku na vypnutí zařízení po nezbytnou dobu provádění prací je nutné požádat minimálně 2 měsíce před požadovaným termínem. V případě vedení nízkého napětí je možné též požádat o zaizolování části vedení.
- 9. Stavba bude situována tak, aby každá její část včetně dočasných zařízení byla vzdálena nejméně 1,5 m od osy nadzemního zařízení pro elektronickou komunikaci.
- 10. Do vzdálenosti 1,5 metru od osy nadzemního zařízení pro elektronickou komunikaci nebudou používány mechanismy ohrožující provoz zařízení, skladování materiál, zemina, prováděny postřiky nebo jiná činnost, která by mohla ohrozit provoz zařízení nebo jiného zařízení souvisejícího s nadzemní sítí pro elektronickou komunikaci.

Případné nedodržení uvedených podmínek bude řešeno příslušným stavebním úřadem nebo nahlášeno Energetickému regulačnímu úřadu jako správní delikt ve smyslu příslušného ustanovení energetického zákona, spočívající v porušení zákazu provádět činnosti v ochranných pásmech dle § 46 uvedeného zákona.

PODMÍNKY PRO PROVÁDĚNÍ ČINNOSTÍ V OCHRANNÝCH PÁSMECH ELEKTRICKÝCH STANIC

Ochranné pásmo elektrické stanice je stanoveno v § 46 odst. 6 zákona č. 458/2000 Sb., o podmínkách podnikání a o výkonu státní správy v energetických odvětvích a o změně některých zákonů (energetický zákon), a je vymezeno svislými rovinami vedenými ve vodorovné vzdálenosti:

- a) u venkovních elektrických stanic a dále stanic s napětím větším než 52 kV v budovách 20 metrů vně od oplocení nebo v případě, že stanice není oplocena, 20 metrů od vnějšího líce obvodového zdiva,
- b) u stožárových elektrických stanic a věžových stanic s venkovním přívodem s převodem napětí z úrovně nad 1 kV a menší než 52 kV na úroveň nízkého napětí 7 m od vnější hrany půdorysu stanice ve všech směrech,
- c) u kompaktních a zděných el. stanic s převodem napětí z úrovně nad 1 kV a menší než 52 kV na úroveň nízkého napětí 2 metry od vnějšího pláště stanice ve všech směrech,
- d) u vestavěných el. stanic 1 metr vně od obestavění.

V ochranném pásmu elektrické stanice je podle § 46 odst. 8 a 10 energetického zákona zakázáno:

- 1. zřizovat bez souhlasu vlastníka těchto zařízení stavby či umisťovat konstrukce a jiná podobná zařízení, jakož i uskláňovat hořlavé a výbušné látky,
- 2. provádět bez souhlasu vlastníka zemní práce,
- 3. provádět činnosti, které by mohly ohrozit spolehlivost a bezpečnost provozu těchto zařízení nebo ohrozit život, zdraví či majetek osob,
- 4. provádět činnosti, které by znemožňovaly nebo podstatně znesnadňovaly přístup k těmto zařízením.

Pokud stavba nebo stavební činnost zasahuje do ochranného pásma elektrické stanice, je třeba požádat o písemný souhlas vlastníka nebo provozovatele tohoto zařízení na základě § 46 odst. 8 a 11 energetického zákona.

V ochranném pásmu elektrické stanice je dále zakázáno provádět činnosti, které by mohly mít za následek ohrožení bezpečnosti a spolehlivosti provozu stanice nebo zmenšující či podstatně znesnadňující její obsluhu a údržbu a to zejména:

- 5. provádět výkopové práce ohrožující zaústění podzemních vedení vysokého a nízkého napětí nebo stabilitu stavební části el. stanice (viz podmínky pro činnosti v ochranných pásmech podzemního vedení),
- 6. skladovat či umisťovat předměty bránící přístupu do elektrické stanice nebo k rozvaděčům vysokého nebo nízkého napětí,
- 7. umisťovat antény, reklamy, ukazatele apod.,
- 8. zřizovat oplocení, které by znemožnilo obsluhu el. stanice.

Případné nedodržení uvedených podmínek bude řešeno příslušným stavebním úřadem nebo nahlášeno Energetickému regulačnímu úřadu jako správní delikt ve smyslu příslušného ustanovení energetického zákona spočívající v porušení zákazu provádět činnosti v ochranných pásmech dle § 46 uvedeného zákona.

PODMÍNKY PRO PROVÁDĚNÍ ČINNOSTÍ V OCHRANNÝCH PÁSMECH NEBO BEZPROSTŘEDNÍ BLÍZKOSTI ZAŘÍZENÍ TECHNICKÉ INFRASTRUKTURY

Ochranné pásmo zařízení technické infrastruktury činí 1 metr po obou stranách od potrubí nebo kabelu.

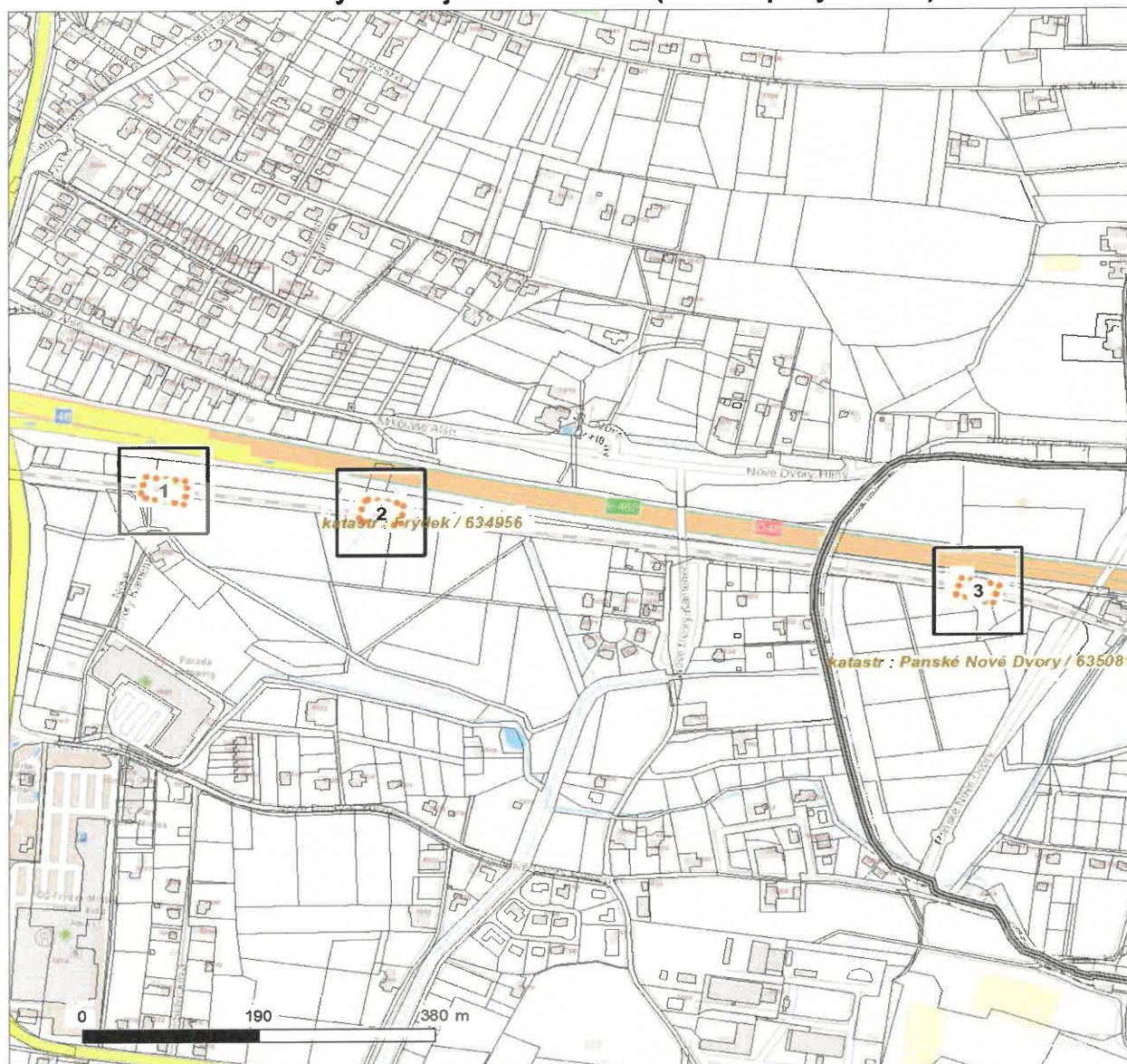
V ochranném pásmu zařízení technické infrastruktury je zakázáno bez souhlasu společnosti ČEZ Distribuce, a. s., provádět činnosti, které by mohly ohrozit vodárenské, plynárenské, kanalizační nebo jiné zařízení technické infrastruktury, jejich spolehlivost a bezpečnost provozu. Při provádění veškerých činností v ochranném pásmu i mimo ně nesmí dojít k poškození těchto zařízení.

V projektech v bezprostřední blízkosti zařízení technické infrastruktury je nutno dodržet vzájemné vzdálenosti inženýrských sítí dle ČSN 73 6005.



























Platí pouze se sdělením číslo 0101448455.

Zakreslené polohy zařízení v příloze jsou pouze informativní.

Situační výkres zájmového území (klad mapových listů)



Není-li zobrazena katastrální mapa, zadejte žádost znovu. Katastrální mapa je generována prostřednictvím externí WMS služby, jejíž provoz nezajišťuje společnost ČEZ Distribuce, a. s.

LEGENDA	
	Podzemní vedení NN do 1 kV
	Nadzemní vedení NN do 1 kV
	Podzemní vedení VN do 35 kV
	Nadzemní vedení VN do 35 kV
	Podzemní vedení VVN 110 kV
	Nadzemní vedení VVN 110 kV
	NN přívod odběratele
	Zařízení technické infrastruktury
	Cizí energetické vedení
	Zájmové území
	Stanice do 52 kV - stožárová
	Stanice do 52 kV - zděná
	Transformovna (nad 52 kV)
	Probiehající investice ČEZ Distribuce
	Stanice ČEZ Distribuce ve výstavbě
	Zařízení ČEZ Distribuce ve výstavbě
	Hranice katastrálního území
	Nadzemní síť pro elektronickou komunikaci
	Podzemní síť pro elektronickou komunikaci
	HDPE trubka
<i>Souběhy sítí pro elektronickou komunikaci s energetickými sítěmi:</i>	
	Souběh s podzemním vedením NN do 1 kV
	Souběh s nadzemním vedením NN do 1 kV
	Souběh s podzemním vedením VN do 35 kV
	Souběh s nadzemním vedením VN do 35 kV
	Souběh s podzemním vedením VVN 110 kV
	Souběh s nadzemním vedením VVN 110 kV

Platí pouze se sdělením číslo 0101448455.

Zakreslené polohy zařízení v příloze jsou pouze informativní.

Situační výkres - list 1



Není-li zobrazena katastrální mapa, zadejte žádost znovu. Katastrální mapa je generována prostřednictvím externí WMS služby, jejíž provoz nezajišťuje společnost ČEZ Distribuce, a. s.

Platí pouze se sdělením číslo 0101448455.

Zakreslené polohy zařízení v příloze jsou pouze informativní.

Situační výkres - list 2

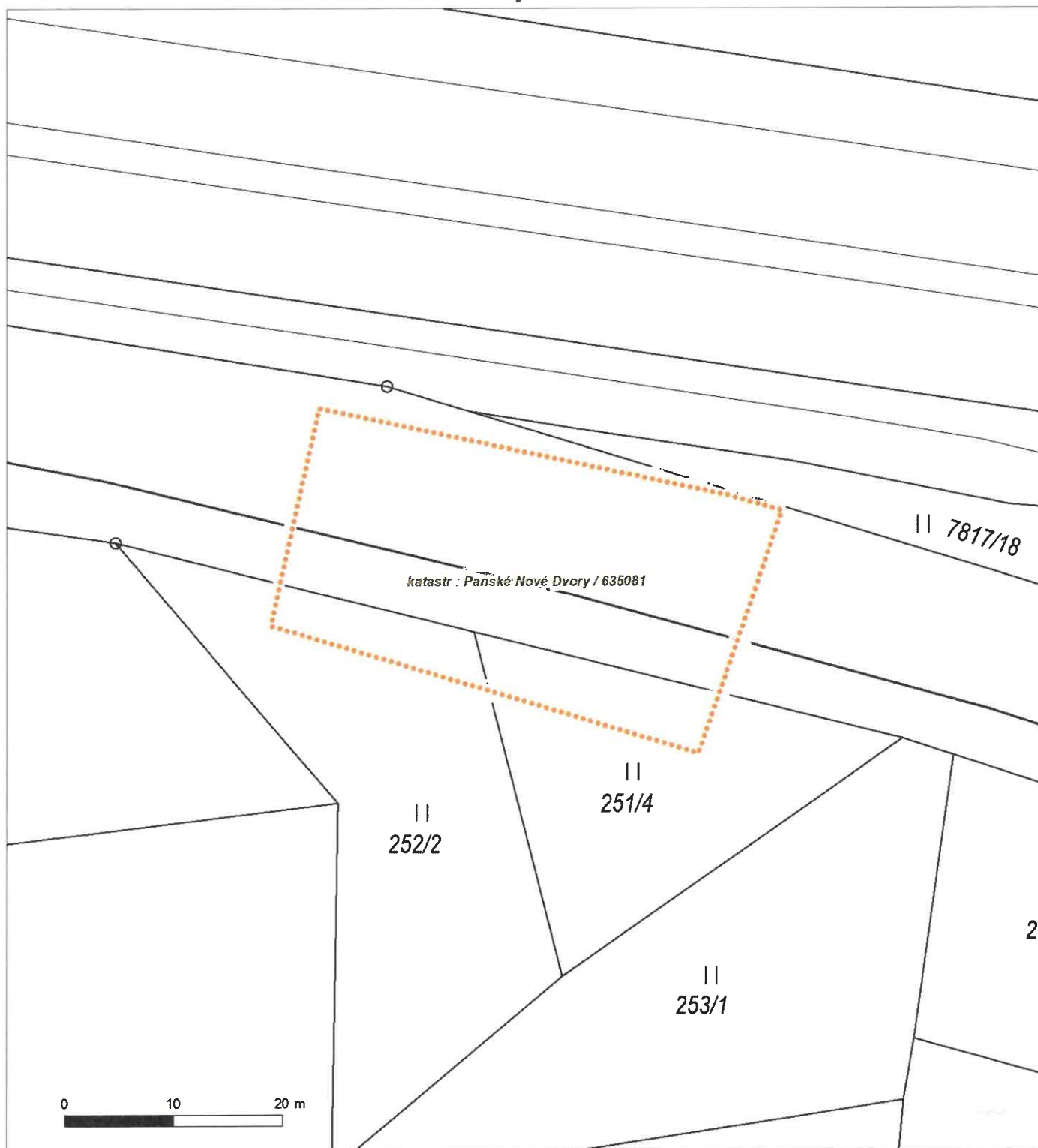


Není-li zobrazena katastrální mapa, zadejte žádost znovu. Katastrální mapa je generována prostřednictvím externí WMS služby, jejíž provoz nezajišťuje společnost ČEZ Distribuce, a. s.


Platí pouze se sdělením číslo 0101448455.

Zakreslené polohy zařízení v příloze jsou pouze informativní.

Situační výkres - list 3



Není-li zobrazena katastrální mapa, zadejte žádost znovu. Katastrální mapa je generována prostřednictvím externí WMS služby, jejíž provoz nezajišťuje společnost ČEZ Distribuce, a. s.



ŽADATEL

IM-Projekt, inženýrská a mostní konstrukce

NAŠE ZNAČKA
0700320338

VYŘIZUJE / LINKA

VYŘÍZENO DNE
22.01.2021

Sdělení o existenci komunikačního vedení společnosti ČEZ ICT Services, a. s.

Název akce: Propustky v evid. km 113,306; 113,546 a 114,185 trati Frýdek-Místek - Český Těšín

Účel: Stavební řízení

Vážený zákazníku,
dovolujeme si reagovat na Vaši žádost číslo 0700320338 ze dne 22.01.2021, která se týkala sdělení o existenci komunikačního zařízení na Vámi určeném zájmovém území.

Dle vědomí společnosti ČEZ ICT Services, a. s., se na Vámi vymezeném zájmovém území:
nenachází komunikační zařízení v majetku společnosti ČEZ ICT Services, a. s.

Zároveň si Vás dovoluujeme upozornit, že není vyloučeno, že se ve Vámi vymezeném zájmovém území nachází jiné zařízení, které není v majetku společnosti ČEZ ICT Services, a. s.

Toto sdělení je platné do 22.01.2022.

V souvislosti s výše uvedeným si Vás dovoluujeme upozornit, že sdělení o existenci či neexistenci sítě představuje skutečnosti tvořící obchodní tajemství společnosti ČEZ ICT Services, a. s. Poskytnuté informace jsou dále také důvěrnými informacemi společnosti ČEZ ICT Services, a. s. Z výše uvedených důvodů si Vás proto společnost ČEZ ICT Services, a. s., dovoluje upozornit, že s poskytnutými informacemi je potřeba nakládat dle platných právních předpisů, v opačném případě se vystavujete postihu ve smyslu platné právní úpravy. V této souvislosti si Vás dovoluujeme rovněž upozornit, že požadované informace nesmí být předány, sděleny, využity, zpřístupněny, či jiným způsobem postoupeny na jakoukoli třetí osobu bez předchozího prokazatelného souhlasu společnosti ČEZ ICT Services, a. s. Informace o existenci sítě mohou být využity pouze pro účel, pro který byly vyžádány.

ČEZ ICT Services, a. s.

Praha, Praha 4
Duhová 1531/3
PSČ 140 53
IČ: 26470411

Přílohy

Situační výkres zájmového území

ČEZ ICT Services, a. s.

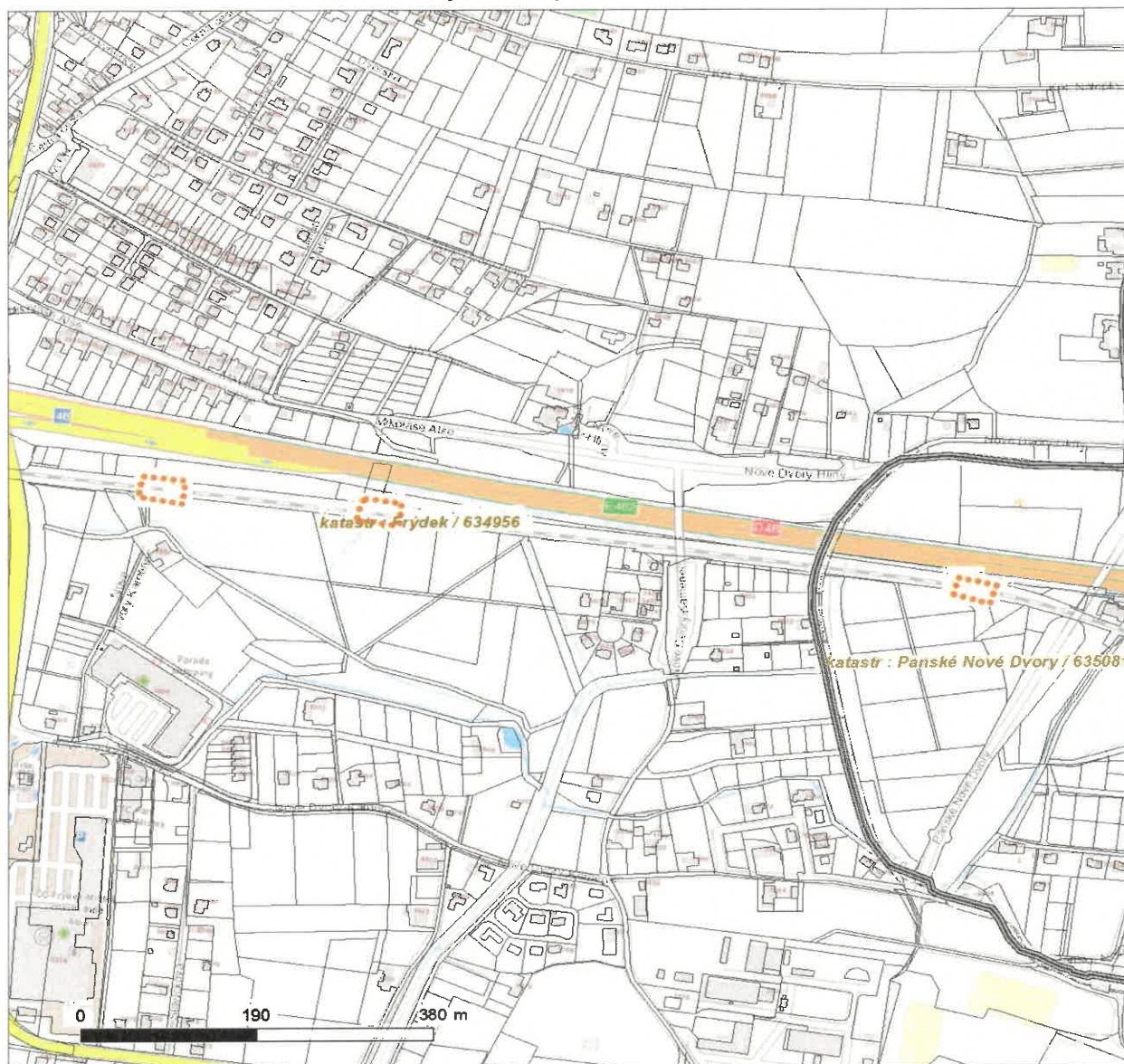
Duhová 1531/3, 140 53 Praha 4 | tel.: 841 842 843 | IČ: 26470411, DIČ: CZ26470411
e-mail: servicedesk@cez.cz, www.cez.cz/cez-ict-services | zapsána v obchodním rejstříku
vedeném Městským soudem v Praze, oddíl B, vložka 7309



Platí pouze se sdělením číslo 0700320338.

Zakreslené polohy zařízení v příloze jsou pouze informativní.

Situační výkres zájmového území



LEGENDA

- | | |
|-------------------------------------|---------------------------------------|
| ■ ■ ■ ■ ■ Nadzemní optické vedení | ■ ■ ■ ■ ■ Radioreléový spoj vzduch |
| ■ ■ ■ ■ ■ Podzemní optické vedení | ■ ■ ■ ■ ■ Zájmové území |
| ■ ■ ■ ■ ■ Nadzemní metalické vedení | ■ ■ ■ ■ ■ Hranice katastrálního území |
| ■ ■ ■ ■ ■ Podzemní metalické vedení | |



ŽADATEL

IM-Projekt, inženýrská a mostní konstrukce

NAŠE ZNAČKA
0201180839

VYŘIZUJE / LINKA

VYŘÍZENO DNE
22.01.2021

Sdělení o existenci komunikačního vedení společnosti Telco Pro Services, a. s.

Název akce: Propustky v evid. km 113,306; 113,546 a 114,185 trati Frýdek-Místek - Český Těšín

Účel: Stavební řízení

Vážený zákazníku,
dovolujeme si reagovat na Vaši žádost číslo 0201180839 ze dne 22.01.2021 o sdělení existence komunikačního zařízení v majetku společnosti Telco Pro Services, a. s., ve Vámi vymezeném zájmovém území.

V majetku společnosti Telco Pro Services, a. s., se na Vámi uvedeném zájmovém území:
nachází nebo ochranným pásmem zasahuje komunikační zařízení

	komunikační vedení
Podzemní síť	střet
Nadzemní síť	

Komunikační zařízení je chráněno ochranným pásmem podle § 102 a nás. zákona č. 127/2005 Sb., o elektronických komunikacích a o změně některých souvisejících zákonů (zákon o elektronických komunikacích), ve znění pozdějších předpisů.

Přibližný průběh tras komunikačního zařízení zasíláme v příloze k tomuto dopisu. Dovolujeme si upozornit, že v trase kabelového vedení může být uloženo několik kabelů.

Pokud je předpoklad, že stavební nebo jiná pracovní činnost zasáhne do ochranného pásma podzemního komunikačního vedení, je povinností stavebníka objednat si vytyčení polohy podzemního komunikačního vedení nebo zařízení u Telco Pro Services a. s. 15 dnů před zahájením stavebních prací na adrese geoportal.telcoproservices@cez.cz, nebo na lince 910 70 70 70.

Po vytyčení podzemního komunikačního vedení bude žadateli předán „Protokol o vytyčení“, jehož součástí je „souhlas s činností v ochranném pásmu“ podzemního telekomunikačního vedení.

Jestliže uvažovaná akce vyvolá potřebu dílčí změny trasy komunikačního vedení nebo přemístění některých prvků komunikačního zařízení, je nutné včas společnost Telco Pro Services, a. s. požádat o písemný souhlas a o informaci k dalšímu postupu. Dovolujeme si Vás rovněž upozornit, že v zájmovém území se může nacházet taktéž jiné zařízení, které není v majetku společnosti Telco Pro Services, a. s.

Toto sdělení je platné do 22.01.2022 a je jedním z podkladů pro zpracování projektové dokumentace, pokud je taková dokumentace zpracovávána. Toto sdělení však nenahrazuje vyjádření k projektové dokumentaci pro územní nebo stavební řízení, je-li potřeba.



V souvislosti s výše uvedeným si Vás dovoluujeme upozornit, že sdělení o existenci sítí obsahuje skutečnosti tvořící obchodní tajemství společnosti Telco Pro Services, a. s. Poskytnuté informace jsou dále také důvěrnými informacemi společnosti Telco Pro Services, a. s. Z výše uvedených důvodů si Vás proto společnost Telco Pro Services, a. s., dovoluujeme upozornit, že s poskytnutými informacemi je potřeba nakládat dle platných právních předpisů, v opačném případě se vystavujete postihu ve smyslu platné právní úpravy. V této souvislosti si Vás dovoluujeme upozornit, že požadované informace nesmí být předány, sděleny, využity, zpřístupněny, či jiným způsobem postoupeny na jakoukoli třetí osobu bez předchozího prokazatelného souhlasu společnosti Telco Pro Services, a. s. Informace o existenci sítí mohou být využity pouze pro účel, pro který byly vyžádány.

Telco Pro Services, a. s.
Praha, Praha 4
Duhová 1531/3
PSČ 140 00
IČ: 29148278

Přílohy

1. Situační výkres zájmového území
2. Podmínky pro provádění zemních prací v blízkosti komunikačního vedení společnosti Telco Pro Services, a. s.



Podmínky pro provádění zemních prací v blízkosti komunikačního vedení společnosti Telco Pro Services, a. s.

Stavebník zajistí ochranu zařízení společnosti Telco Pro Services, a. s. v rozsahu daném zákonem č.127/2005 Sb., příslušnými ČSN a těmito podmínkami tak, aby během stavební činnosti ani jejím následkem nedošlo k jeho poškození. V této souvislosti odpovídá za škody jak na zařízení společnosti Telco Pro Services, a. s., tak za škody vzniklé na zdraví a majetku třetím osobám. Ochranu bezporuchového provozu zařízení společnosti Telco Pro Services, a. s. během stavby i po jejím dokončení zajistí sám nebo u svých dodavatelů zejména tím, že u **podzemního komunikačního vedení**:

- a) Před zahájením zemních prací je povinností stavebníka objednat vytyčení přesné polohy podzemního komunikačního vedení nebo zařízení na staveništi u Telco Pro Services, a. s. 15 dnů předem na e-mail: geoportal.telcoproservices@cez.cz nebo linku t.č. 910 70 70 70.
- b) Po vytyčení podzemního telekomunikačního vedení bude pracovníkem provádějící vytyčení, vydán „Protokol o vytyčení“, jehož součástí je „Souhlas s činností v ochranném pásmu podzemního komunikačního vedení“. Osoba, která protokol přebírá, prokazatelně seznámí pracovníky provádějící činnost v ochranném pásmu podzemního komunikačního vedení s jeho vyznačenou polohou. Ochranné pásmo podzemního komunikačního vedení je 1,0 m po stranách krajního vedení.
- c) Při zemních pracích nutno upozornit na zvýšenou opatrnost v místech střetu s podzemním komunikačním vedením, nebude použito mechanismů (hlubičů, bagrů apod.) v prostoru 1,0 m po stranách krajního vedení.
- d) Řádně zabezpečit odkryté podzemní komunikační vedení při práci i proti poškození nepovolanou osobou.
- e) Podkopané kabely budou podloženy ve vzdálenosti 1,5m a zemina pod podložním musí být řádně upěchována. Pro zavěšení kabelu nebude použito sousedních kabelů nebo potrubí. Kabelové spojky budou uloženy vodorovně na můstku. Při práci s vysazováním a podkládáním kabelů zajistí přítomnost odpovědného pracovníka přes společnost Telco Pro Services, a. s.
- f) **Každé poškození podzemního komunikačního vedení okamžitě ohlásit Telco Pro Services, a. s. na e-mail: geoportal.telcoproservices@cez.cz nebo linku t.č. 910 70 70 70.**
- g) Před zakrytím obnaženého kabelu vyzve Telco Pro Services, a. s. ke kontrole, zda vedení nebylo při provádění prací viditelně poškozeno, a zda je v původní poloze. O souhlasu Telco Pro Services, a. s., bude proveden zápis do stavebního deníku firmy provádějící stavbu.
- h) Na vytyčenou trasu podzemního komunikačního vedení nebude uskládován stavební materiál, zemina a nebude prováděna žádná činnost, která by znesnadňovala přístup ke kabelovému vedení nebo ohrožovala plynulost a bezpečnost jeho provozu. Přejezdy podzemního komunikačního vedení těžkými vozidly a mechanismy musí být upraveny podle pokynů pracovníka, kterého zajistí Telco Pro Services, a. s.
- i) Při poškození podzemního komunikačního vedení Telco Pro Services, a. s. (i při dodatečném zjištění) bude požadována náhrada, včetně souvisejících škod v plné výši.
- j) Předat ke schválení realizační dokumentaci stavby v místě přiblížení s podzemním komunikačním vedením před započatím stavebních prací.
- k) Stavebník prokazatelně nahlásí ukončení stavby Telco Pro Services, a. s.

U nadzemního komunikačního vedení:

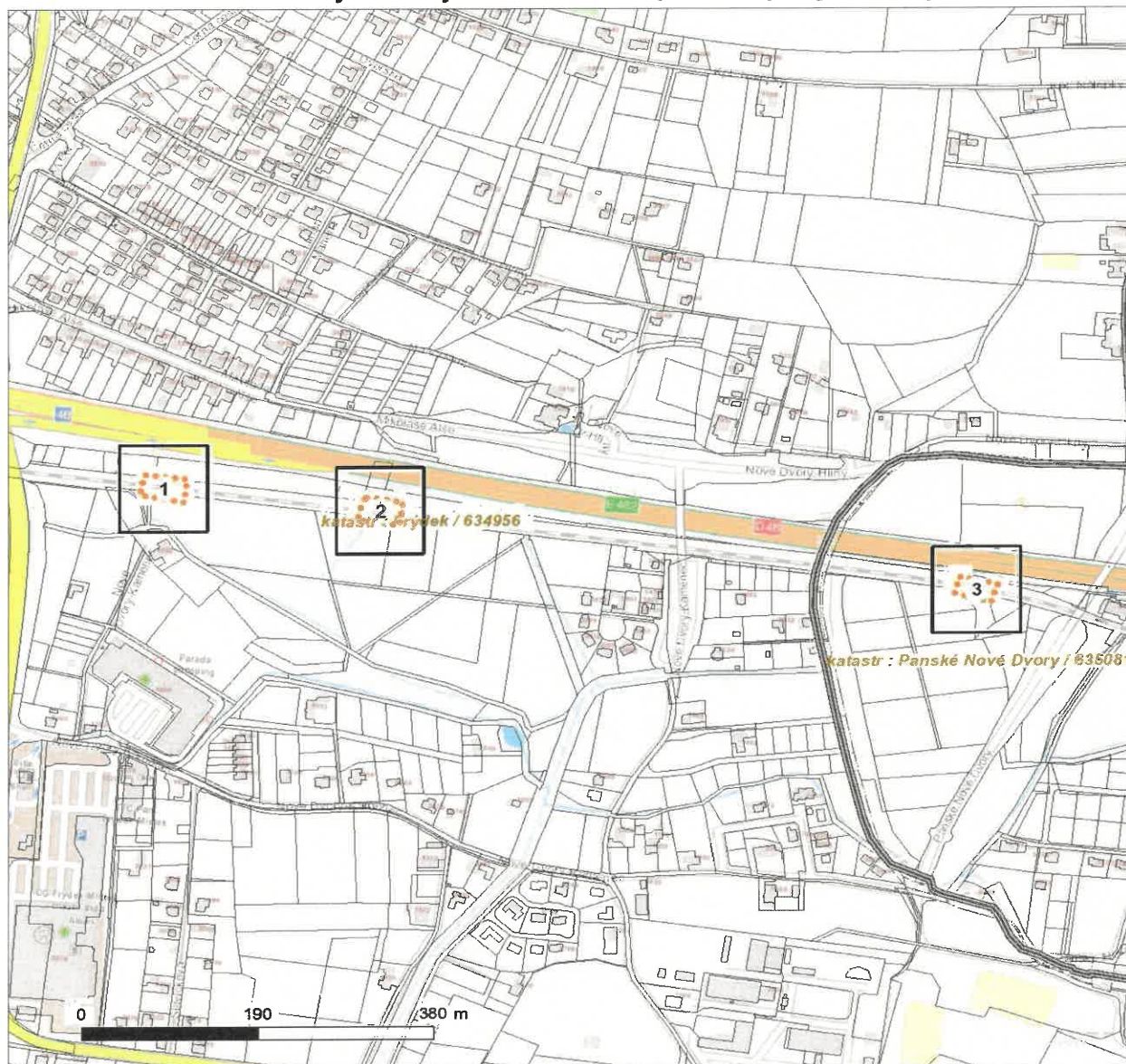
- a) Stavba bude situována tak, aby každá její část včetně dočasných zařízení byla vzdálena nejméně 1,5m od osy nadzemního komunikačního vedení.
- b) Do vzdálenosti 1,5m od osy nadzemního komunikačního vedení nebudou používány mechanismy ohrožující provoz vedení, skladován materiál, zemina, prováděny postřiky nebo jiná činnost, která by mohla ohrozit provoz vedení nebo jiného zařízení Telco Pro Services, a. s.
- c) Každé poškození nadzemního komunikačního vedení okamžitě ohlásit Telco Pro Services, a. s. na e-mail: geoportal.telcoproservices@cez.cz nebo linku t.č. 910 70 70 70.
- d) Při poškození nadzemního komunikačního vedení Telco Pro Services, a. s. (i při dodatečném zjištění) bude požadována náhrada, včetně souvisejících škod v plné výši.
- e) Stavebník prokazatelně nahlásí ukončení stavby Telco Pro Services, a. s.
- f) Ochranné pásmo nadzemního komunikačního vedení je vedení je 1,0 m po stranách krajního vedení.



Platí pouze se sdělením číslo 0201180839.

Zakreslené polohy zařízení v příloze jsou pouze informativní.

Situační výkres zájmového území (klad mapových listů)



LEGENDA

- | | |
|-------------------------------------|---------------------------------------|
| ■ ■ ■ ■ ■ Nadzemní optické vedení | ■ ■ ■ ■ ■ Radioreléový spoj vzduch |
| — — — — — Podzemní optické vedení | ● ● ● ● ● Zájmové území |
| - - - - - Nadzemní metalické vedení | — — — — — Hranice katastrálního území |
| — — — — — Podzemní metalické vedení | |



Platí pouze se sdělením číslo 0201180839.

Zakreslené polohy zařízení v příloze jsou pouze informativní.

Situační výkres - list 1





Platí pouze se sdělením číslo 0201180839.

Zakreslené polohy zařízení v příloze jsou pouze informativní.

Situační výkres - list 2

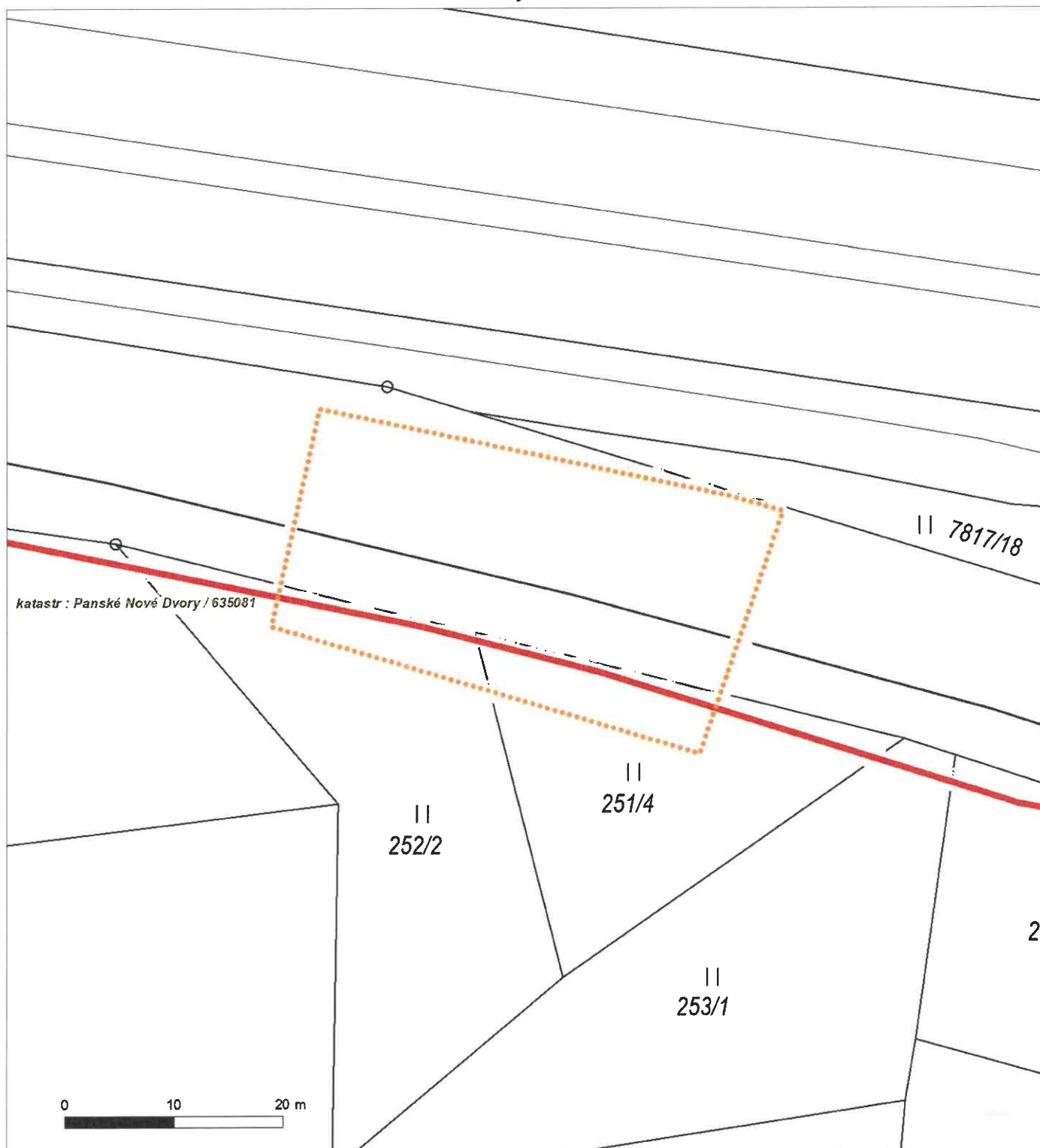





Platí pouze se sdělením číslo 0201180839.

Zakreslené polohy zařízení v příloze jsou pouze informativní.

Situační výkres - list 3





Stanovisko Správy sdělovací a zabezpečovací techniky (SSZT)

Komu	Ing. Švrčina	Od koho	Bc. Dalibor Wajda
úsek, org. jednotka:	OŘ Ostrava	úsek, org. jednotka:	Oblastní ředitelství Ostrava
odbor:	SMT	odbor:	SSZT OŘ Ostrava
		telefon:	+420 9727 66 434
	103/2020-SSZT	e-mail:	Wajda@szdc.cz
Datum	1. 4. 2020	Počet stran	2
		Počet příloh	5

Vyjádření k drážním podzemním kabelovým vedením a součástím zabezpečovacího a sdělovacího zařízení ve správě SŽ, s. o., Oblastního ředitelství Ostrava – Správy sdělovací a zabezpečovací techniky (SSZT)

Vyjádření o prostorovém umístění (existenci) podzemních, nadzemních zabezpečovacích kabelových vedení a zařízení ve staveništi (trase).

Přesné vyznačení staveniště, trasy:

Suchdol nad Odrou – Fulnek km 2,835 – 2,935
Suchdol nad Odrou – Nový Jičín město km 5,580 – 5,680
Suchdol nad Odrou – Nový Jičín město km 7,000 – 7,100
Frýdek-Místek – Dobrá u Frýdku km 113,250 – 113,360
Frýdek-Místek – Dobrá u Frýdku km 113,500 – 113,600
Frýdek-Místek – Dobrá u Frýdku km 114,135 – 114,235

Název, účel stavby: **Oprava propustků v km 2,885; 5,629; 7,055; 113,306; 113,546; 114,185; TÚ 1971; 1991; 2531**

Při realizaci Vámi plánovaných prací **dojde** k dotčení (souběhu, křížování) kabelových tras (zařízení) ve správě SŽ, s. o., Oblastního ředitelství Ostrava – Správy sdělovací a zabezpečovací techniky, která jsou chráněna ochranným pásmem ve smyslu zákona č. 266/1994 Sb., o dráhách.

Na základě tohoto vyjádření **je** nutné požádat o jejich vytyčení.

Vyjádření pozbývá platnosti dne: 1. 4. 2022

Upozorňujeme, že o vyjádření je nutno požádat i u ČD-Telematika, a.s., centrální podatelna U2, Pod Tábořem 369/8a, 190 00 Praha 9 (není-li součástí souhrnného vyjádření).

Všeobecné podmínky

Při provádění zemních prací v blízkosti podzemních silnoproudých a slaboproudých kabelových vedení a jejich součástí je nutno:

- zajistit před zahájením zemních prací vytyčení kabelového vedení přímo na stanovišti (trase), nutno uvést značku tohoto vyjádření

- uvědomit organizaci, která vydala toto vyjádření o zahájení stavebních prací nejméně 15 dnů předem
- seznámit prokazatelně (písemně) své zaměstnance, jichž se to týká, s polohou tohoto vedení (zařízení)
- upozornit na možnou odchylku $\pm 30\text{cm}$ uloženého vedení (zařízení) od polohy vyznačené ve výkresové dokumentaci
- upozornit své zaměstnance, aby dbali při pracích v těchto místech největší opatrnosti a ve vzdálenosti **1 metru** po každé straně vytyčené trasy vedení (zařízení) nepoužívali žádných mechanizačních prostředků (hloubicích strojů) a dodržovali platné bezpečnostní předpisy a ČSN
- uložit svým zaměstnancům, aby odkryté podzemní kabelové vedení (zařízení) řádně zajistili proti poškození a na tuto skutečnost upozorní správce zařízení (kabelu)
- dodržovat technologické postupy pokládky sítí technického vybavení (kabely, potrubí aj.) dle platných ČSN, TNŽ a předpisů a ostatních právních předpisů
- vyzve správce zařízení k provedení kontroly, zda není vedení (zařízení) viditelně poškozeno
- **ohlásit neprodleně každé poškození podzemního kabelového vedení a ostatního zařízení organizaci, která vydala toto vyjádření**
- při práci dodržet vyhlášku 48/1982 „Zemní práce“, v platném znění
- respektovat ochranná pásma správce kabelových a venkovních (trakčních) vedení a elektrických stanic dle § 46 zákona č. 458/2000 Sb., v platném znění

Vytyčení trasy

Je-li nutné vytyčení kabelových tras ve správě SŽ, s. o., Oblastního ředitelství Ostrava, je vytyčení provedeno pracovníky SSZT. Vytyčení se děje na základě písemné objednávky a telefonické domluvy nejméně 2 týdny před požadovaným termínem vytyčení. Na objednávce uveďte číslo tohoto vyjádření, datum vydání, IČO, DIČ a bankovní spojení Vaší organizace, dále přiložte kopii výpisu z obchodního rejstříku a také situační schéma.

Objednávku zasílejte na adresu:

Správa železnic, s. o.
Oblastní ředitelství Ostrava
Správa sdělovací a zabezpečovací techniky
Muglinovská 1038/5
702 00 OSTRAVA

Kontakt: **Vaškůj Radim**
Tel.: **972 762 324**
Mobil: **725 797 098**
E-mail: **Vaskuj@szdc.cz**

Upozornění: V případě, že žadatel poškodí kabel (y), zařízení ve správě SŽ, s. o., Oblastního ředitelství Ostrava:

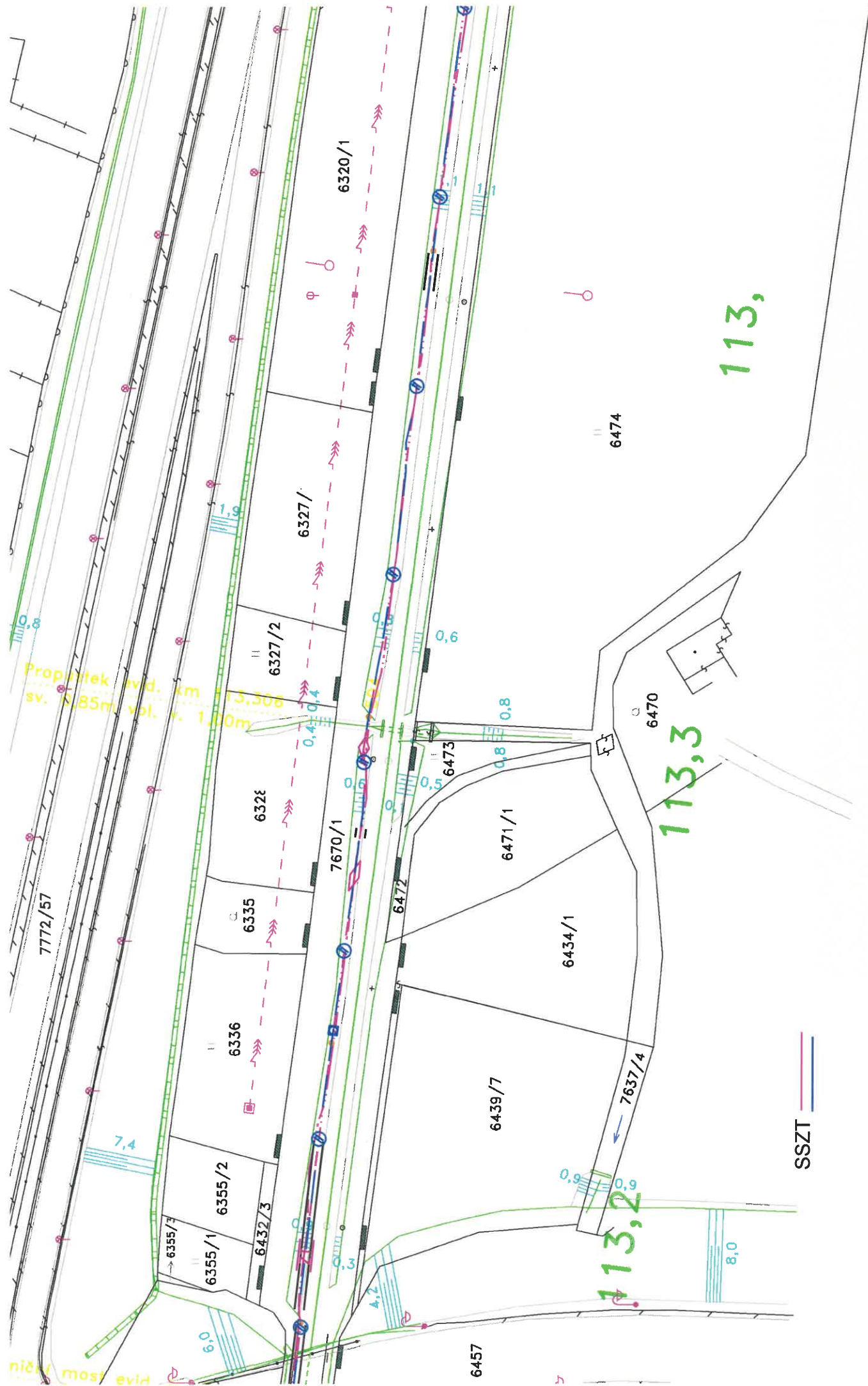
- je povinen uhradit náklady na opravu a provozuschopnost,
- uhrazené náklady nenahrazují možné postihy ve smyslu zákona 127/2005 Sb., o elektronických komunikacích a dalších zákonů, zejména pak zákona číslo 500/2004 Sb., správní řád, v platném znění.

Doplňující údaje:

V km 2,835 až 2,935 trati Suchdol nad Odrou – Fulnek se sítě ve správě SSZT nenacházejí.

- Ochranné pásmo kabelové trasy (1 m od osy krajního kabelu na každou stranu) ve správě SSZT požadujeme respektovat včetně nepojíždění těžkými mechanismy mimo zpevněnou plochu.
- Ke kabelovým trasám a zařízení požadujeme zachovat snadný přístup z provozních důvodů (údržba, oprava a výměna).
- V příloze posíláme polohopisné situace kabelových tras ve správě SSZT (5xA4).

Upozorňujeme, že nedodržení těchto podmínek je hrubým porušením právních povinností ve smyslu zákona č. 266/1994 Sb., o dráhách, v platném znění.

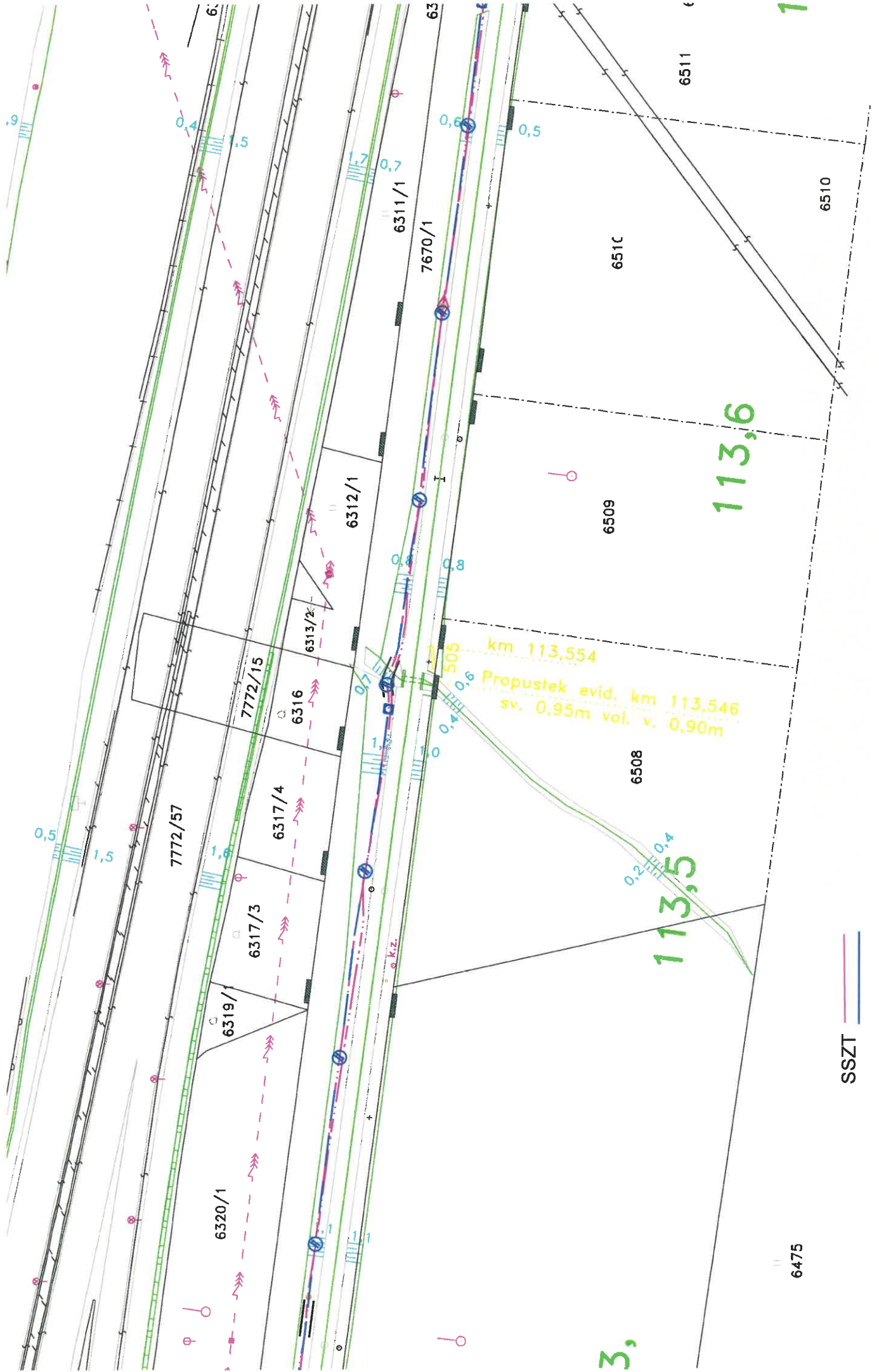


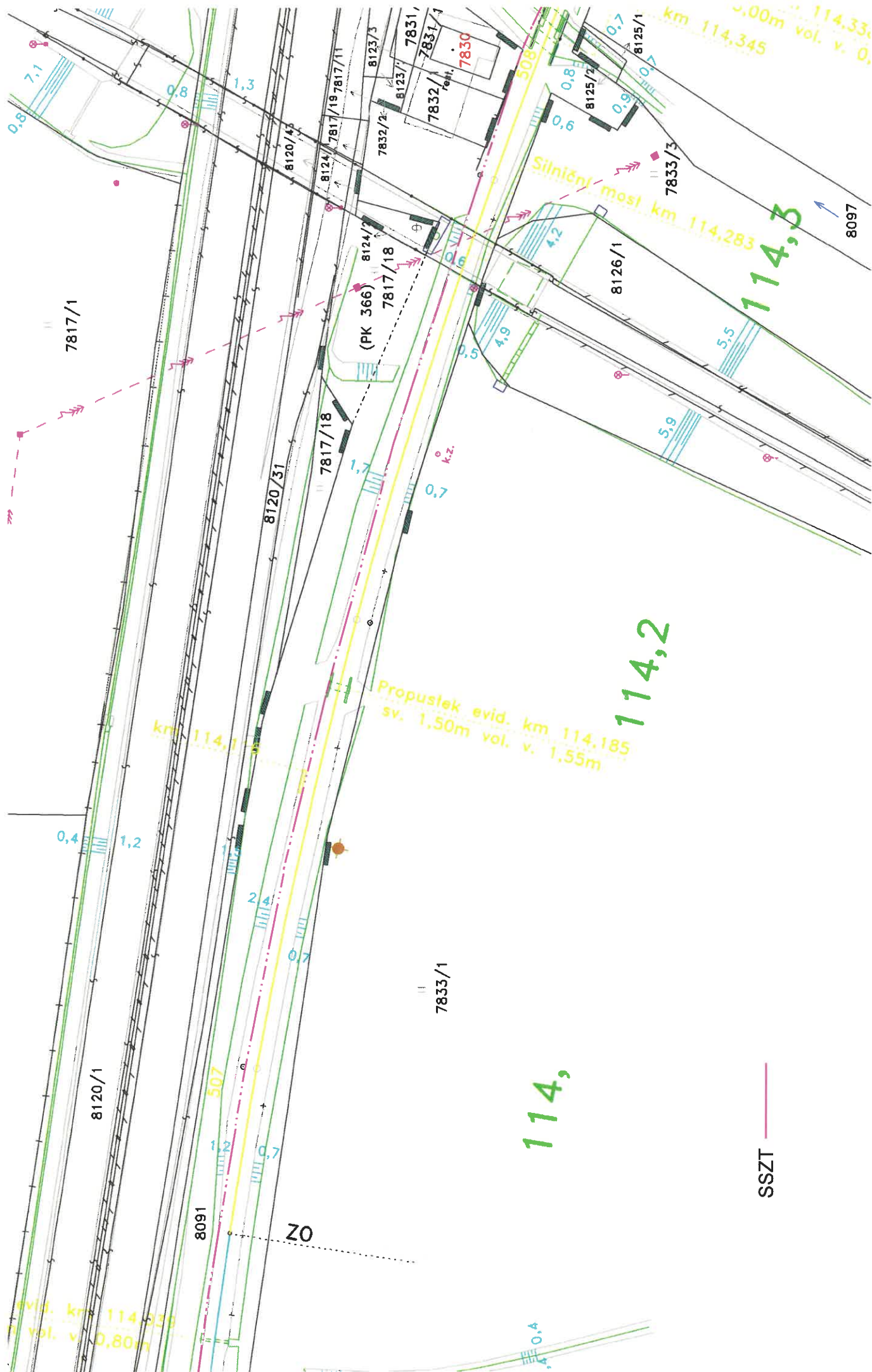
113,

113,3

113,2

SSZT







ČD-TELEMATIKA

**Správa dopravní cesty, s.o.
Muglinovská 1038/5
702 00 Ostrava**

Číslo jednací 1202005424

Datum 26.3.2020

Vyřizuje Tomáš Lariš

telefon +420 602 224 077

e-mail Tomas.Laris@cdt.cz

Věc: Souhrnné stanovisko k existenci komunikačního vedení a zařízení ve správě ČD - Telematika a.s. .

Název stavby: Oprava propustků v km 2,885; 5,629; 7,055; 113,306; 113,546; 114,185; TÚ 1971; 1991; 2531

Při realizaci výše uvedené stavby **DOJDE** ke styku se sítí elektronických komunikací, která je chráněna ochranným pásmem dle §102 zák. č. 127/2005 Sb., o elektronických komunikacích.

Toto vyjádření platí pouze pro dokumentaci ověřenou společností ČD - Telematika a.s. a pro rozsah prací na ní vyznačených.

Vyjádření je platné pouze pro zájmové území vyznačené žadatelem včetně důvodu stanoveného žadatelem.

Vyjádření pozbývá platnosti dne 26.3.2022

Všeobecné podmínky ochrany:

Toto vyjádření neopravňuje žadatele provádět jakoukoliv činnost nebo ochranu na síti elektronických komunikací. Dotčenou síť elektronických komunikací je žadatel povinen nechat u ČD - Telematika a.s. vytyčit.

Vytyčení sítě elektronických komunikací bude provedeno na základě písemné objednávky zaslané nejméně 14 dnů před požadovaným termínem vytyčení. Na objednávce ve dvojím vyhotovení musí být uvedeno jednací číslo vyjádření a datum vydání vyjádření. V případě, že žadatelem je právnická osoba, musí být na objednávce uvedeno navíc IČO, DIČ a bankovní spojení objednatele.

Termín, způsob a formu vytyčení je nutné řešit individuálně s kontaktní osobou (kontakty na adrese www.cdt.cz/ vytyčení) po telefonické dohodě, a to nejlépe 7 dnů před požadovaným termínem vytyčení. Je-li vytyčení požadováno do tří dnů od data vaší žádosti na vytyčení, bude do celkové částky za vytyčení připočten expresní příplatek ve výši 30% z celkové částky.

Žadatel nese veškeré náklady na provedení vytyčení, a to včetně případných prací geodetické kanceláře, pokud to situace vyžaduje.

Po vytyčení je žadatel povinen předložit k odsouhlasení vystavovateli tohoto vyjádření další stupeň dokumentace, ve kterém budou zakresleny síť elektronických komunikací podle skutečnosti, popsány rozsah a způsob provedení činností a zajištění ochrany dotčené sítě elektronických komunikací. V případě, že projekční či realizační práce související se stavbou budou prováděny na pozemcích dráhy či v jejím ochranném pásmu anebo na síti elektronických komunikací v majetku Správy železnic, musí tyto práce provádět organizace, která má příslušné odborné oprávnění k práci na železničním telekomunikačním zařízení udělené Správou železnic.

www.cdt.cz

Případné rozpory nebo výjimky z jednotlivých ustanovení řeší Správa železnic, Technická ústředna dopravní cesty se sídlem Praha 9 - Libeň, Malletova 10/2363.

Nedodržení těchto podmínek je hrubým porušením právní povinnosti podle zákona 127/2005 Sb., o elektronických komunikacích a zákona 266/1994 Sb., o drahách.

Specifické podmínky Správy železnic:

Stavební objekty a provozní soubory zpracované do stupně dokumentace pro územní řízení týkající se sítě elektronických komunikací v majetku Správy železnic musí být v dalším stupni projektové dokumentace zpracovány v rozsahu daném vyhláškou č. 146/2008 Sb. a upřesněnou směrnicí Správy železnic 11/2006.

Činnosti na majetku Správy železnic uvedené již ve stupni dokumentace pro územní řízení musí být v souladu s technickými kvalitativními podmínkami staveb státních drah.

V případě prodeje, pronájmu drážního pozemku, objektu, je žadatel povinen požádat o vyjádření Správy železnic, Technickou ústřednu dopravní cesty se sídlem Praha 9 - Libeň, Malletova 10/2363. Přílohou podané žádosti musí být toto vyjádření, a to včetně všech příloh.

Další upřesňující podmínky:

trať Suchdol n. O. - Fulnek:

metalický sdělovací kabel TUDC TK 5 XN 0,8 viz příloha;

trať Suchdol n. O. - Nový Jičín:

metalický sdělovací kabel TUDC TK 5 XN 0,8 viz příloha;

trať Frýdek-Místek - Český Těšín:

metalický sdělovací kabel TUDC PK19 viz příloha;

kontaktní osoby:

- vytyčení sítě v terénu popř. projednání technického řešení úprav (přeložek) kabelů:

p.Filipský, tel.: 602 760 661, Pavel.Filipsky@cdt.cz a v případě nedostupnosti pak: p.Hlavatý, tel.: 724 329 911

Martin.Hlavaty@cdt.cz

Vytyčení je provedeno na základě objednávky zaslané na e-mail p.Filipského (popř. p.Hlavatého) a telefonického dohodnutí termínu provedení.

Pro urychlení vyřízení vytyčení je vhodné k objednávce poskytnout situační výkres (zájmové území) a polohopisné plány dotčených sítí, které jsou přílohou tohoto vyjádření.

Počet příloh: 3

ČD - Telematika a.s.
Pernerova 2819/2a
130 00 Praha 3

www.cdt.cz

Všeobecné podmínky pro činnosti na kabelech (a v jejich blízkosti) v majetku Správy železnic, státní organizace (ve správě Technické ústředny dopravní cesty)

Schváleno TÚDC č.j.: 351/2020-SŽDC-TÚDC-ÚATT ze dne: 14.01.2020

ČD - Telematika a.s. jako organizace udržující je na základě smluvního vztahu odpovědná za zajištění provozu, dohledu, servisu a údržby na zařízení telekomunikační infrastruktury Správy železnic, státní organizace ve správě Technické ústředny dopravní cesty (dále jen TÚDC).

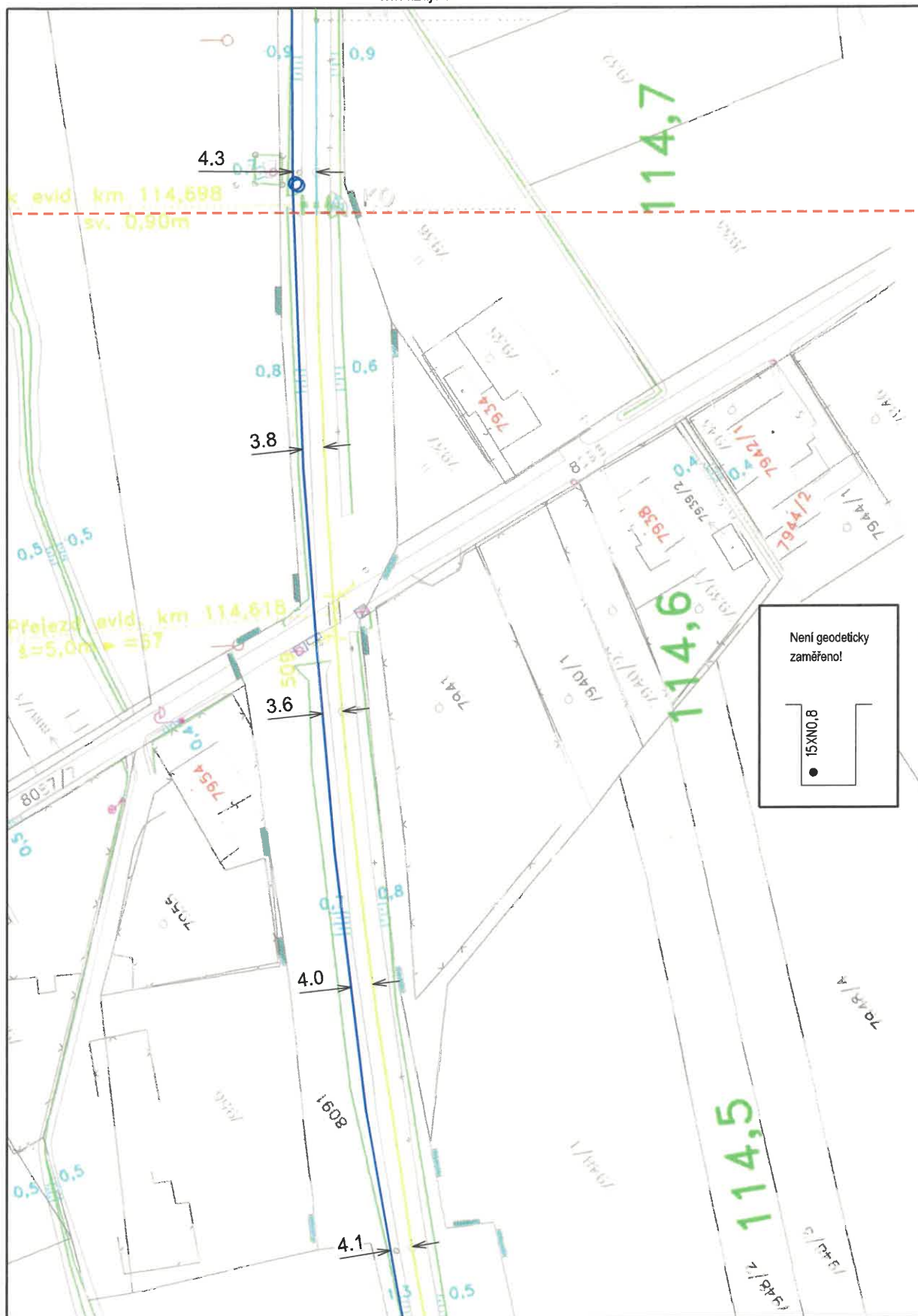
Stavebník pracující v blízkosti kabelového vedení, nebo manipulující s kabelovým vedením ve správě TÚDC, je povinen učinit veškerá potřebná opatření tak, aby nedošlo k poškození nebo zhoršení kvality sítě elektronických komunikací a zařízení stavebními pracemi, zejména tím, že zajišťuje:

- aby projektová dokumentace byla zpracovaná dle platné legislativy. V polohopisných výkresech dokumentace je nutno uvádět železniční kilometry (jestliže se jedná o ochranné pásmo dráhy),
- aby činnosti na majetku ve správě TÚDC uvedené již ve stupni dokumentace pro územní řízení byly v souladu s technickými kvalitativními podmínkami staveb státních drah, (do projektové dokumentace pro územní řízení je nutno zakreslit síť elektronických komunikací ve správě TÚDC),
- písemné vyrozumění organizací udržujících o zahájení prací, a to nejméně 15 dnů předem,
- aby před zahájením zemních prací bylo pracovníky ČD – Telematika a.s. (*kontakty naleznete na www.cdt.cz, sekce O nás – Informace pro stavebníky - Vytýčení trasy telekomunikačního vedení, kontrola na stavbě*) provedeno vytýčení polohy podzemní sítě elektronických komunikací a zařízení přímo ve staveništi (trase),
- prokazatelné seznámení pracovníků, kteří budou provádět práce, s polohou vedení (zařízení),
- upozornění organizace provádějící zemní práce na možnou odchylku uloženého vedení (zařízení) od polohy vyznačené ve výkresové dokumentaci,
- upozornění pracovníků, aby dbali při pracích v těchto místech největší opatrnosti a nepoužívali zde nevhodné nářadí, a také ve vzdálenosti nejméně 1,5m po každé straně vyznačené trasy vedení (zařízení) používali pouze ruční kopání,
- řádné zabezpečení odkryté podzemní sítě elektronických komunikací (zařízení) proti poškození, zcizení a řádné zajištění výkopů případně včetně osvětlení,
- odpovídající ochranu kabelů a ochranu kabelové trasy dle platných norem, pokud bude trasa kabelů pojižděna vozidly nebo stavební mechanizací,
- ochranu kabelů v místech, kde kabel vystupuje ze země (vstupy do budov, rozvaděčů, na sloupy, trasy kabelu na mostech a propustech, apod.) a také kabelových vedení a závěrů v objektech,
- odpovídající ochranu příslušenství kabelových tras (ochranné a označující prvky, tzn. žlaby, chráničky, HDPE trubky, kabelové označnické markery, ...),
- aby organizace provádějící zemní práce ztuhlila zeminu pod kabelem před jeho zakrytím po vrstvách (záhozem) a vyzvala ČD - Telematika a.s. (*kontakty naleznete na www.cdt.cz, sekce O nás – Informace pro stavebníky - Vytýčení trasy telekomunikačního vedení, kontrola na stavbě*) k provedení kontroly před zakrytím kabelu, zda není vedení (zařízení) viditelně poškozeno a zda byly dodrženy příslušné normy a stanovené podmínky,
- aby nad kabelovou trasou a v jejím ochranném pásmu byl dodržován zákaz skládek, deponií materiálu, vysazování trvalých porostů a budování zařízení, která by znemožnila přístup ke kabelům. Bez souhlasu správce nesnižovat, ani nezvyšovat vrstvu zeminy nad kabelovou trasou,
- aby při křížení, příp. souběžích podzemní sítě elektronických komunikací byla dodržena ČSN 73 6005 „Prostorové uspořádání sítí technického vybavení“,
- aby při provádění zemních prací byla dodržena ČSN 33 2160 „Předpisy pro ochranu sdělovacích vedení a zařízení před nebezpečnými vlivy trojfázových vedení VN,VVN a ZVV a ČSN 33 2000-5-54-ed.3 „Uzemnění a ochranné vodiče“,
- neprodlené ohlášení každého poškození podzemní sítě elektronických komunikací a zařízení organizací ČD - Telematika a.s. (telefonicky HELP DESK: +420 972 110 000),
- ohlášení ukončení stavby organizací udržujících, včetně správce a jeho pozvání ke kolaudačnímu řízení,
- aby při provádění prací byly respektovány podmínky vyplývající ze zákona o elektronických komunikacích č.127/2005 Sb., zákona o drahách č.266/1994 Sb. a stavebního zákona č.183/2006 Sb., včetně platných prováděcích vyhlášek.,
- provedení prací (včetně projektování) na síti elektronických komunikací (zařízení) organizací, jejíž pracovníci provádějící práce mají platné příslušné odborné oprávnění k práci na železničním telekomunikačním zařízení, dle zákona o drahách č.266/1994Sb., „Podmínky odborné způsobilosti“ výše uvedeného zákona a vyhl.č.101/1995 Sb., a příslušných výnosů Správy železnic, státní organizace (zejména Předpisem Zam 1). Toto (časově omezené) oprávnění lze získat složením příslušné odborné zkoušky u ředitelství Správy železnic, státní organizace,
- uzavření „Smlouvy o vynucené překládce podzemního komunikačního vedení“ se správcem kabelu (Správa železnic, státní organizace, Technická ústředna dopravní cesty, Malletova 10/2363, 190 00 Praha 9 – Libeň) v případě, kdy je telekomunikační vedení (zařízení) položeno nebo jeho poloha změněna mimo pozemky Správy železnic, státní organizace,
- ověření výškového umístění vedení (zařízení) ručně kopanými sondami vzhledem k tomu, že správce neodpovídá za změny provedené bez jeho vědomí nad trasou vedení (zařízení).

Nedodržení těchto podmínek je hrubým porušením právní povinnosti podle zákona 127/2005 Sb., O elektronických komunikacích, zákona 266/1994 Sb., Zákon o drahách.

Případné rozpory nebo výjimky z jednotlivých ustanovení řeší správce, kterým je: Správa železnic, státní organizace, Technická ústředna dopravní cesty se sídlem Praha 9 - Libeň, Malletova 10/2363.

navazuje list L109



navazuje list L111



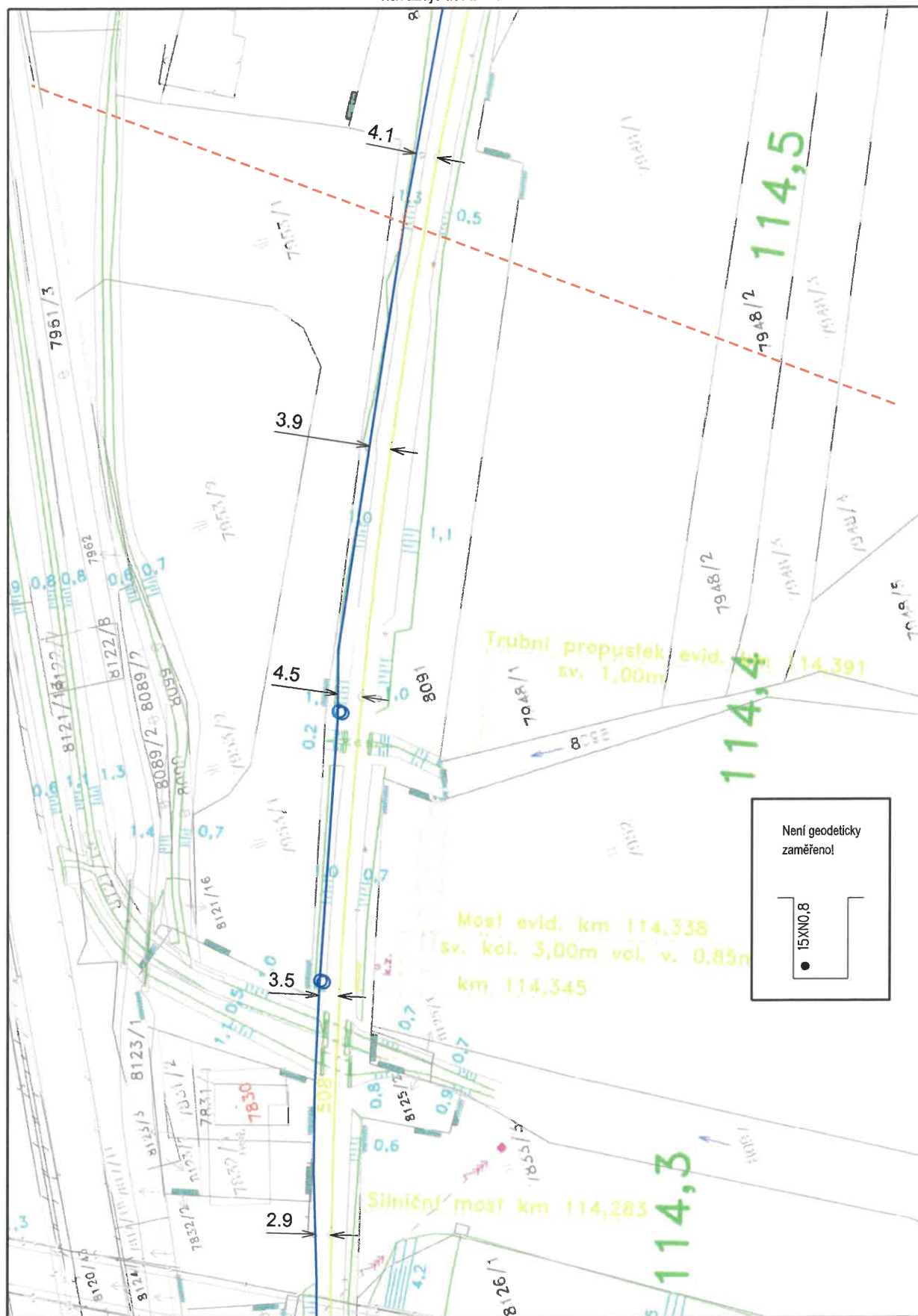
06.06.2018

Český Těšín - Frýdek Místek
PK19, TK 15XN0,8

L110

1:1000

navazuje list L110



navazuje list L112



06.06.2018

Český Těšín - Frýdek Místek
PK19, TK 15XN0,8

L111

1:1000



navazuje list L114

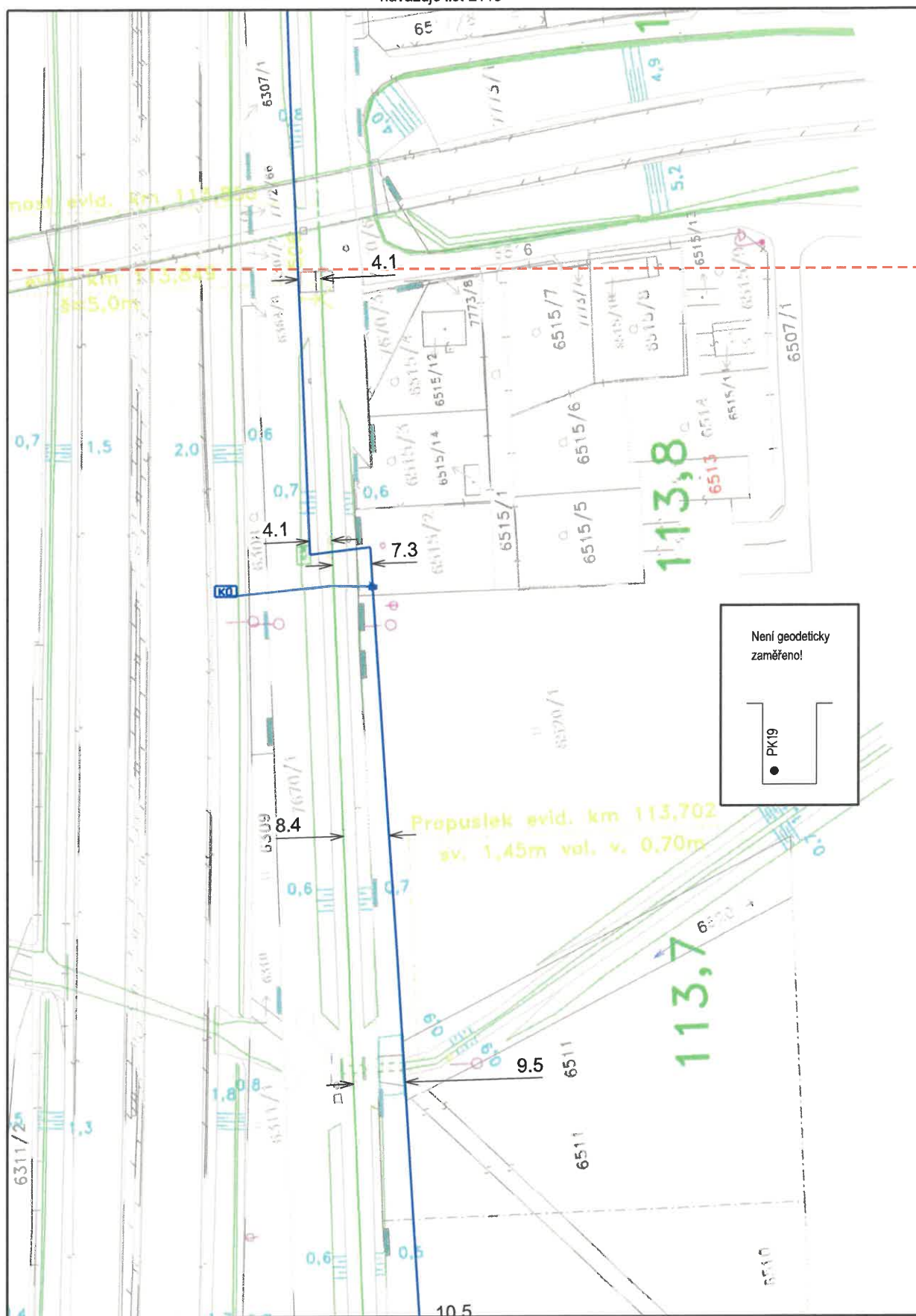


Český Těšín - Frýdek Místek
PK19, TK 15XN0,8

L113

1:1000

navazuje list L113



navazuje list L115



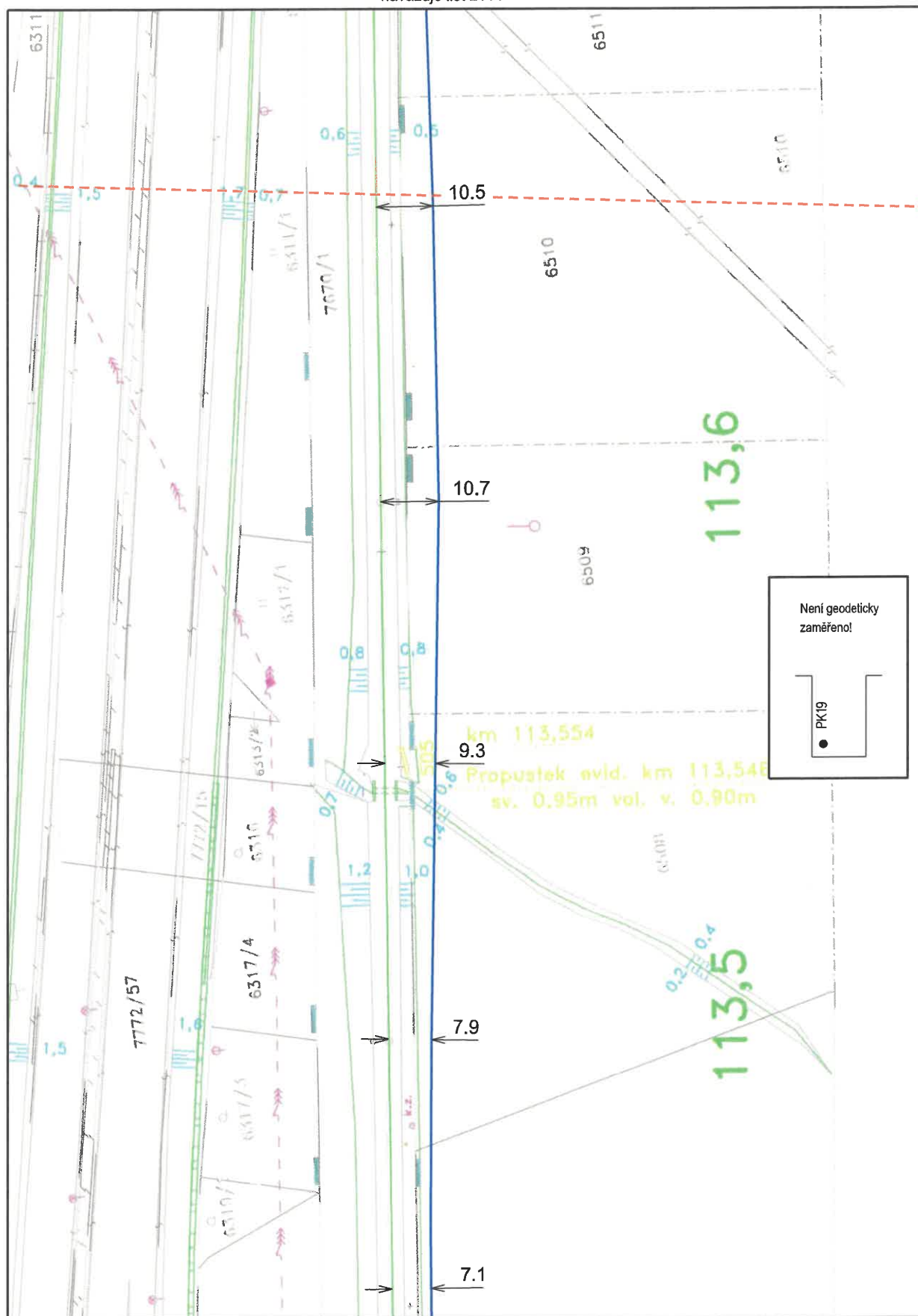
06.06.2018

Český Těšín - Frýdek Místek
PK19, TK 15XN0,8

L114

1:1000

navazuje list L114



navazuje list L116



06.06.2018

Český Těšín - Frýdek Místek
PK19, TK 15XN0,8


L115

1:1000

Český Těšín - Frýdek Místek
PK19, TK 15XN0,8

1:1000

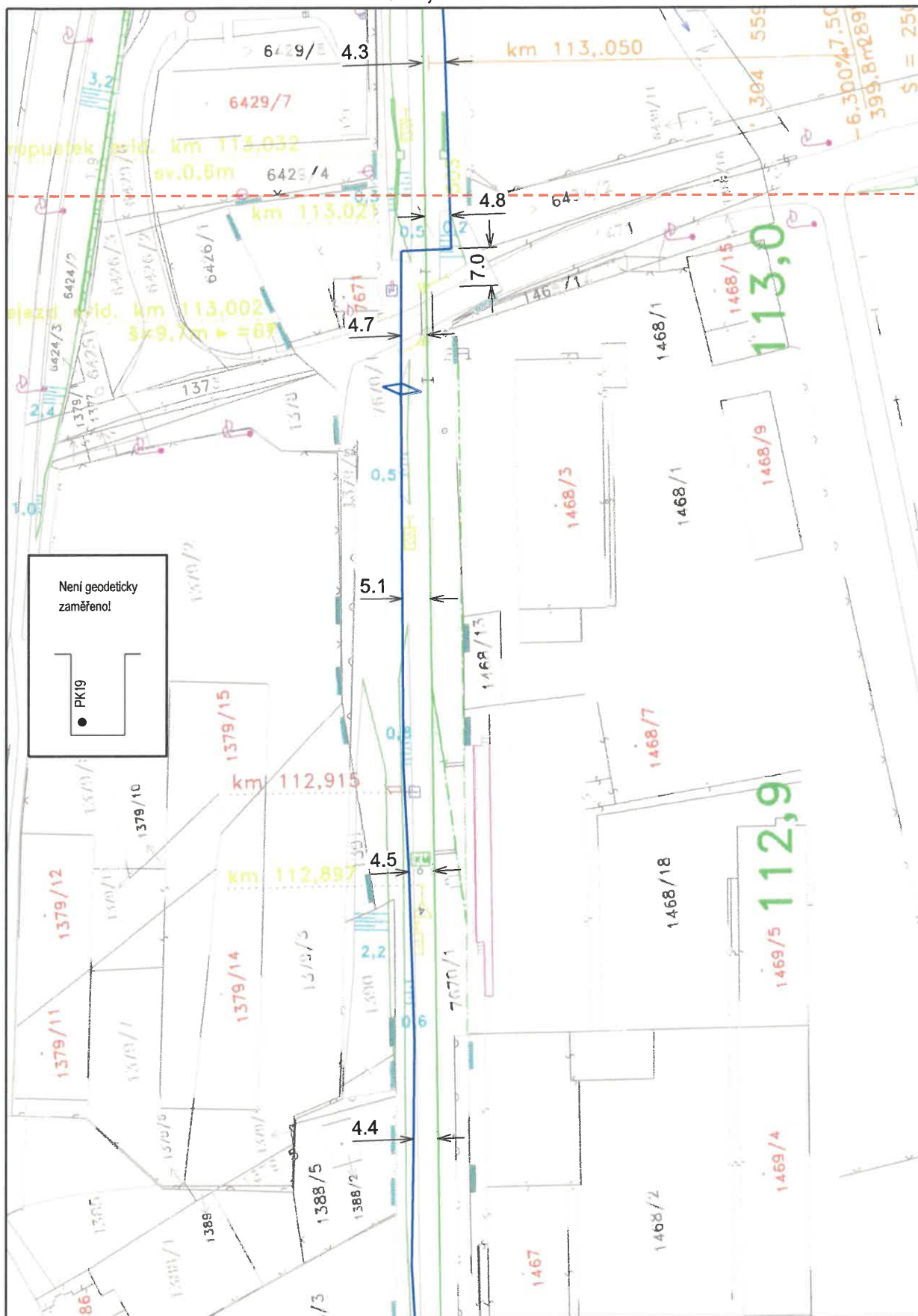
navazuje list L118⁴⁸



47

1:1000

navazuje list L117



navazuje list L119



06.06.2018

Český Těšín - Frýdek Místek
PK19, TK 15XN0,8

L118

1:1000

**VOJÁDRĚNÍ O EXISTENCI SÍŤE ELEKTRONICKÝCH KOMUNIKACÍ
společnosti CETIN a.s.
(„VOJÁDRĚNÍ“)**

**A VŠEOBECNÉ PODMÍNKY OCHRANY SÍŤE ELEKTRONICKÝCH KOMUNIKACÍ
společnosti CETIN a.s.
(„Všeobecné podmínky ochrany SEK“)**

toto VOJÁDRĚNÍ a Všeobecné podmínky ochrany SEK je vydané dle ustanovení § 101 zákona č. 127/2005 Sb., o elektronických komunikacích a o změně některých souvisejících zákonů, v účinném znění („**Zákon o elektronických komunikacích**“), a dle ustanovení § 161 zákona č. 183/2006 Sb., o územním plánování a stavebním řádu, v účinném znění („**Stavební zákon**“), a dle příslušných ustanovení zákona č. 89/2012 Sb., občanský zákoník, v účinném znění („**Občanský zákoník**“)

Číslo jednací: 523803/21

Číslo žádosti: 0121 016 833 („Žádost“)

Název akce („Stavba“)	Propustky v evid. km 113,306; 113,546 a 114,185 trati Frýdek-Místek - Český Těšín	
Důvod vydání VOJÁDRĚNÍ („Důvod VOJÁDRĚNÍ“)	Stavební řízení	
Žadatel	IM-Projekt, inženýrské a mostní konstrukce, s.r.o.	
Stavebník	Správa železnic, státní organizace, Dlážděná 1003/7, Praha, 11000	
Zájmové území	Okres	Frýdek-Místek
	Obec	Frýdek-Místek
	Kat. území / č. parcely	Frýdek; Panské Nové Dvory
Platnost VOJÁDRĚNÍ	22. 1. 2023 („Den konce platnosti VOJÁDRĚNÍ“)	

Žadatel Žádostí určil a vyznačil Zájmové území, jakož i určil Důvod VOJÁDRĚNÍ.

Na základě určení a vyznačení Zájmového území Žadatelem a na základě určení Důvodu VOJÁDRĚNÍ vydává společnost CETIN a.s. následující VOJÁDRĚNÍ:

Nedojde ke střetu se sítí elektronických komunikací (dále jen „SEK“) společnosti CETIN a.s.

- (I) Na Žadatelem určeném a vyznačeném Zájmovém území se nevyskytuje SEK společnosti CETIN a.s.
- (II) Společnost CETIN a.s. **souhlasí, aby** Stavebník a/nebo Žadatel, je-li Stavebníkem v Zájmovém území vyznačeném v Žádosti, **provedl stavbu a/nebo činnosti** povolené příslušným správním rozhodnutím vydaným dle Stavebního zákona.
- (III) Stavebník nebo jím pověřená třetí osoba je povinen řídit se Všeobecnými podmínkami ochrany SEK, které jsou nedílnou součástí VOJÁDRĚNÍ.

VOJÁDRĚNÍ je platné pouze pro Zájmové území určené a vyznačené Žadatelem, jakož i pro Důvod VOJÁDRĚNÍ stanovený a určený Žadatelem v Žádosti.

VOJÁDRĚNÍ pozbývá platnosti i) v Den konce platnosti VOJÁDRĚNÍ, ii) změnou rozsahu Zájmového území či změnou Důvodu VOJÁDRĚNÍ uvedeného v Žádosti a/nebo iii) jakýmkoliv porušením kterékoliv povinnosti stanovené Všeobecnými podmínkami ochrany SEK, to vše v závislosti na tom, která ze skutečností rozhodná pro pozbytí platnosti VOJÁDRĚNÍ nastane nejdříve.

Číslo jednací: 523803/21

Číslo žádosti: 0121 016 833

Společnost CETIN a.s. vydáním tohoto Vyjádření poskytla Žadateli pro Žadatelem určené a vyznačené Zájmové území veškeré informace o SEK dostupné společnosti CETIN a.s. ke dni podání Žádosti.


Ze strany společnosti CETIN a.s. může v některých případech docházet ke zpracování Vašich osobních údajů. Ke zpracování Vašich osobních údajů dochází vždy v souladu s platnými právními předpisy. Konkrétní zásady a podmínky zpracování osobních údajů společností CETIN a.s. jsou dostupné na <https://www.cetin.cz/zasady-ochrany-osobnich-udaju>.

V případě dotazů k Vyjádření kontaktujte prosím asistenční linku 238 461 111.

Přílohami Vyjádření jsou:

- *Všeobecné podmínky ochrany SEK*
- *Situační výkres (obsahuje Zájmové území určené a vyznačené Žadatelem a výřezy účelové mapy SEK)*

Vyjádření vydala společnost **CETIN a.s.** dne: 22. 1. 2021.



CETIN a.s.
Českomoravská 2510/19, Libeň
190 00 Praha 9
DIČ CZ04084063

102

VŠEOBECNÉ PODMÍNKY OCHRANY SÍTĚ ELEKTRONICKÝCH KOMUNIKACÍ společnosti CETIN a.s.**1. PLATNOST VŠEOBECNÝCH PODMÍNEK**

- i) Tyto Všeobecné podmínky ochrany sítě elektronických komunikací (dále jen „VPOSEK“) tvoří součást Vyjádření (jak je tento pojem definován níže v článku 2 VPOSEK).
- ii) V případě rozporu mezi Vyjádřením a těmito VPOSEK mají přednost ustanovení Vyjádření, pokud není těmito VPOSEK stanoveno jinak.

2. DEFINICE

Níže uvedené termíny, jsou-li použity v těchto VPOSEK a uvozeny velkým písmenem, mají následující význam, není-li těmito VPOSEK a/nebo Příslušnými požadavky stanoveno výslovně jinak:

„**CETIN**“ znamená CETIN a.s. se sídlem Českomoravská 2510/19, Libeň, 190 00 Praha 9, IČO: 04084063, zapsaná v obchodním rejstříku vedeném Městským soudem v Praze pod spz. B 20623;

„**Občanský zákoník**“ znamená zákon č. 89/2012 Sb., občanský zákoník, v účinném znění;

„**POS**“ je zaměstnanec společnosti CETIN, pověřený ochranou sítě, Hynek Uher, tel.: 602 450 148, e-mail: hynek.uher@cetin.cz;

„**Den**“ je kalendářní den;

„**Příslušné požadavky**“ znamená jakýkoli a každý příslušný právní předpis, vč. technických norem, nebo normativní právní akt veřejné správy či samosprávy, nebo jakékoli rozhodnutí, povolení, souhlas nebo licenci, včetně podmínek, které s ním souvisí;

„**SEK**“ je síť elektronických komunikací ve vlastnictví CETIN;

„**Stavba**“ je stavba a/nebo činnost ve vztahu, k níž bylo vydáno Vyjádření, a je prováděna Stavebníkem a/nebo Žadatelem v souladu s Příslušnými požadavky, povolená příslušným správním rozhodnutím vydaným dle Stavebního zákona;

„**Situační výkres**“ je výkres, který je přílohou Vyjádření a obsahuje Zájmové území určené a vyznačené Žadatelem v Žádosti a výřezy účelové mapy SEK;

„**Stavebník**“ je osoba takto označená ve Vyjádření;

„**Vyjádření**“ je vyjádření o existenci sítě elektronických komunikací vydané společností CETIN dne 22. 1. 2021 pod č.j. 523803/21;

„**Zájmové území**“ je území označené Žadatelem a/nebo Stavebníkem v Žádosti;

„**Stavební zákon**“ je zákon č. 183/2006 Sb., o územním plánování a stavebním řádu, v účinném znění;

„**Zákon o elektronických komunikacích**“ je zákon č. 127/2005 Sb., o elektronických komunikacích a o změně některých souvisejících zákonů, v účinném znění;

„**Žadatel**“ je osoba takto označená ve Vyjádření.

„**Žádost**“ je žádost, kterou Žadatel a/nebo Stavebník požádal CETIN o vydání Vyjádření.

3. PLATNOST A ÚČINNOST VPOSEK

Tyto VPOSEK jsou platné a účinné Dnem odeslání Vyjádření na i) adresu elektronické pošty Stavebníka a/nebo Žadatele uvedenou v Žádosti nebo ii) adresu pro doručení prostřednictvím poštovní přepravy uvedenou Stavebníkem a/nebo Žadatelem v Žádosti.

4. OBECNÁ PRÁVA A POVINNOSTI STAVEBNÍKA A/NEBO ŽADATELE

- i) Stavebník, Žadatel je výslovně srozuměn s tím, že SEK je veřejně prospěšným zařízením, byla zřízena ve veřejném zájmu a je chráněna Příslušnými požadavky.

- ii) Stavebník, Žadatel nebo jím pověřená třetí osoba, je povinen při provádění Stavby nebo jiných prací, při odstraňování havárií a projektování staveb, řídit se Příslušnými požadavky, správnou praxí v oboru stavebnictví a technologickými postupy a je povinen učinit veškerá nezbytná opatření vyžadovaná Příslušnými požadavky k ochraně SEK před poškozením. Povinnosti dle tohoto odstavce má Stavebník rovněž ve vztahu k SEK, které se nachází mimo Zájmové území.
- iii) Při zjištění jakéhokoliv rozporu mezi údaji v Situačním výkresu, který je přílohou Vyjádření a skutečným stavem, je Stavebník a/nebo Žadatel povinen bez zbytečného odkladu, nejpozději Den následující po zjištění takové skutečnosti, zjištěný rozpor oznámit POS.
- iv) Případné dodatečné požadavky na úpravu a přeložení SEK zajistí společnost CETIN v souladu s ustanovením § 104 odst. 17 Zákona o elektronických komunikacích.
- v) Stavebník, Žadatel nebo jím pověřená třetí osoba, je povinen každé poškození či krádež SEK bezodkladně, nejpozději Den následující po zjištění takové skutečnosti, oznámit takovou skutečnost dohledovému centru společnosti CETIN na telefonní číslo +420 238 464 190.
- vi) Bude-li Stavebník, Žadatel nebo jím pověřená třetí osoba na společnosti CETIN požadovat, aby se jako účastník správního řízení, pro jehož účely bylo toto Vyjádření vydáno, vzdala práva na odvolání proti rozhodnutí vydanému ve správním řízení, je oprávněn kontaktovat POS.

5. ROZHODNÉ PRÁVO

Vyjádření a VPOSEK se řídí českým právem, zejména Občanským zákoníkem, Zákonem o elektronických komunikacích a Stavebním zákonem. Veškeré spory z Vyjádření či VPOSEK vyplývající budou s konečnou platností řešeny u příslušného soudu České republiky.

6. PÍSEMNÝ STYK

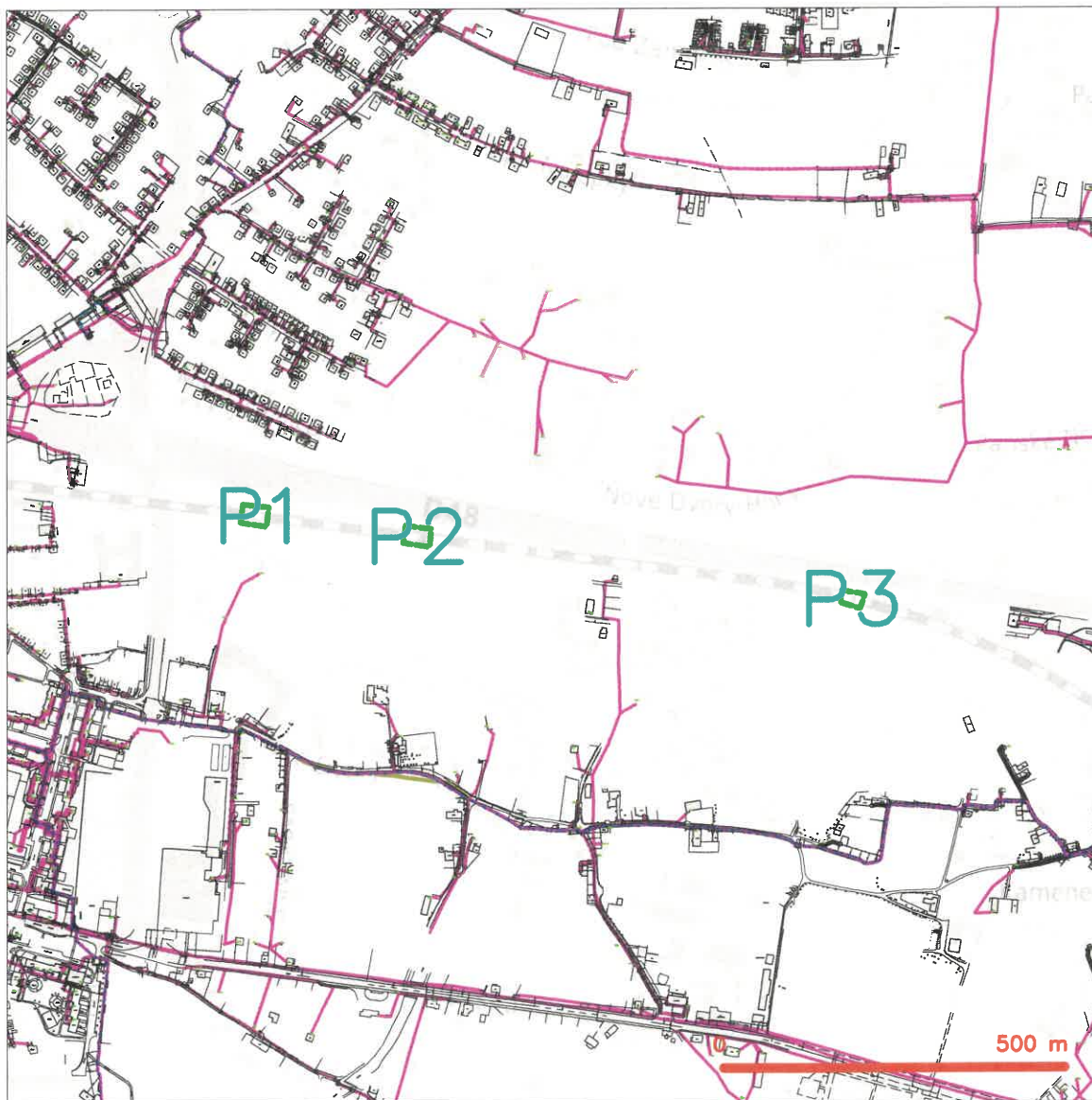
Písemným stykem či pojmem „písemně“ se pro účely Vyjádření a VPOSEK rozumí předání zpráv jedním z těchto způsobů:

- v listinné podobě;
- e-mailovou zprávou s uznávaným elektronickým podpisem dle zák. č. 297/2016 Sb., o službách vytvářejících důvěru pro elektronické transakce, v účinném znění; a/nebo e-mailovou zprávou zaslanou na adresu POS;

7. ZÁVĚREČNÁ USTANOVENÍ

- i) Stavebník, Žadatel nebo jím pověřená třetí osoba je počínaje Dnem převzetí Vyjádření povinen užít informace a data uvedená ve Vyjádření pouze a výhradně k účelu, pro který mu byla tato poskytnuta. Stavebník, Žadatel nebo jím pověřená třetí osoba není oprávněn informace a data rozmnožovat, rozšiřovat, pronajímat, půjčovat či jinak umožnit jejich užívání třetí osobou bez předchozího písemného souhlasu společnosti CETIN.
- ii) Pro případ porušení kterékoliv z povinností Stavebníka, Žadatele nebo jím pověřené třetí osoby, založené Vyjádřením /nebo těmito VPOSEK je Stavebník, Žadatel či jím pověřená třetí osoba odpovědný za veškeré náklady a škody, které společnosti CETIN vzniknou porušením povinností Stavebníka, Žadatele nebo jím pověřené třetí osoby.

SITUAČNÍ VÝKRES - ZÁJMOVÉ ÚZEMÍ



LEGENDA

- hranice zájmového území k vyjádření
- NN přípojka, území s NN přípojkou CETIN
- zaměřený průběh metalického kabelu
- zaměřený průběh optického kabelu, HDPE trubky nebo souběh optického a metalického kabelu
- nezaměřený průběh metalického kabelu
- nadzemní síť cizí
- nezaměřený průběh optického kabelu, HDPE trubky nebo souběh optického a metalického kabelu
- nadzemní síť
- neprovozovaná síť
- podzemní síť cizí
- síť s NN
- kolektor, kabelovod

Karl
 CETIN a.s.
 Českomoravská 2510/19, Libeň
 190 00 Praha 9
 DIČ: CZ04084063
 102



Žádost o vyjádření k existenci sítí č. 200723-0949193759

Identifikační údaje žadatele / stavebníka

Typ: Právnícká osoba
IČO: 70994234
Firma: Správa železnic, státní organizace
Titul: Ing.
Jméno: Hana
Příjmení: Hrubá
Telefon: +420 972 766 603
E-mail: hrubah@szdc.cz

Adresa sídla/bydliště

Ulice: Dlážděná
Č.p. (č.ev.) / č.o.: 1003 / 7
Obec: Praha - Nové Město
PSČ: 11000

Identifikační údaje zástupce žadatele /stavebníka

Typ: Právnícká osoba
IČO: 27689328
Firma: IM-Projekt, inženýrské a mostní konstrukce, s.r.o.
Titul: Bc.
Jméno: Anna-Marie
Příjmení: Nováková
Telefon: +420 774 082 895
E-mail: anna-marie.novakova@im-projekt.cz



Adresa sídla/bydliště

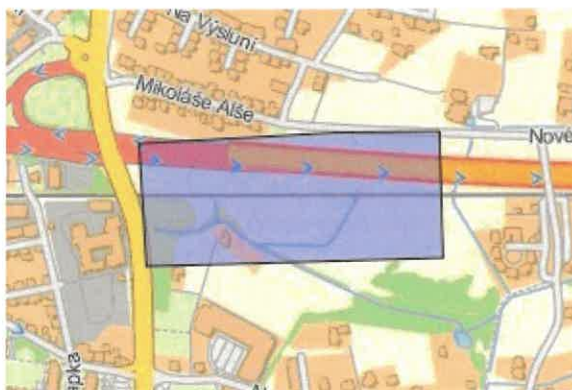
Ulice: Vodní
Č.p. (č.ev.) / č.o.: 970 / 1
Obec: Brno - Staré Brno
PSČ: 60200

Důvod žádosti o vyjádření

Název stavby: Propustky v evid. km 113,306; 113,546 a 114,185 trati Frýdek-Místek - Český Těšín
Typ stavby: Stavba výšky do 10 m nad zemí
Stupeň žádosti: DSP nebo DOS (Dokumentace pro stavební povolení/ohlášení stavby)
Popis stavby / doplňující informace: Rekonstrukce železničních propustků
Výška stavby: 0 m
Výška jeřábu: 0 m

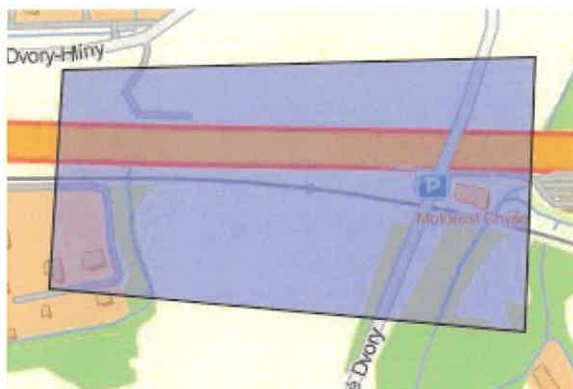
Zájmové území

Kresba 1:



Dotčené KÚ: Frýdek (634956)

Kresba 2:



Dotčené KÚ: Frýdek (634956)
Panské Nové Dvory (635081)

Datum: 23.7.2020

Zadáno: <https://www.zadostovyjadreni.cz/vodafone/>

Informace podle zákona č. 127/2005 Sb., o elektronických komunikacích, nařízením 2016/679 o ochraně fyzických osob v souvislosti se zpracováním osobních údajů a o volném pohybu těchto údajů a o zrušení směrnice 95/46/ES (obecné nařízení o ochraně osobních údajů) a dalšími souvisejícími právními předpisy.

Společnost Position s.r.o., se sídlem Londýnská 665/45, 120 00 Praha 2, IČ 26422816, zapsaná v obchodním rejstříku vedeném Městským soudem v Praze, oddíl C, vložka 81053 („Position“) a společnost Vodafone Czech Republic s., se sídlem nám. Junkových 2808/2, 155 00 Praha 5, IČ 25788001, zapsaná v obchodním rejstříku vedeném Městským soudem v Praze, oddíl B, vložka 6064 („Vodafone“) Vás tímto informují, že shromážděné osobní údaje v rozsahu Vaše jméno, příjmení, bydliště, e-mailová adresa a telefonní číslo bude společnost Vodafone, jako správce, a společnost Position, jako zpracovatel, zpracovávat za účelem jejich použití při realizaci povinností v souvislosti se žádostí o stanovisko nebo vyjádření pro řízení podle zákona č. 183/2006 Sb., o územním plánování a stavebním řádu (stavební zákon), a to automatizovaným způsobem nebo v tištěné podobě s tím, že Vaše osobní údaje nebudou zpřístupněny jiným osobám.

Vaše osobní údaje poskytujete dobrovolně a tento souhlas můžete kdykoliv odvolat.

Podrobné informace o ochraně soukromí ve společnosti Vodafone, a to včetně uplatnění vašich práv subjektu údajů naleznete na webu <https://www.vodafone.cz/o-vodafone/ke-stazeni/ochrana-soukromi/>.



IM-Projekt, inženýrské a mostní konstrukce, s.r.o.
Bc. Anna-Marie Nováková
Vodní 970/1
602 00 Brno - Staré Brno

V Praze, 23.7.2020

Naše zn.: **200723-0949193759**

Věc: vyjádření k žádosti k akci **"Propustky v evid. km 113,306; 113,546 a 114,185 trati Frýdek-Místek - Český Těšín"**

Sdělujeme Vám, že společnost Vodafone Czech Republic a.s., se sídlem Praha 5, náměstí Junkových 2, IČ: 25788001, zapsaná dne 13.8. 1999 v obchodním rejstříku vedeném Městským soudem v Praze pod spisovou značkou B.6064 na základě Vámi podané žádosti a předložené dokumentace ze dne **23.7.2020**, které jsou nedílnou součástí tohoto vyjádření,

souhlasí s realizací projektu.

Ve vámi zadaném zájmovém území a v uvedené výšce (výška stavby: 0 m, výška jeřábu: 0 m) se nenachází žádné podzemní ani nadzemní vedení naší společnosti.

Platnost vyjádření je **1 rok** od data vydání. Vyjádření je platné pouze v rámci předmětného projektu a pro důvod vydání vyjádření stanovený žadatelem v žádosti.

Vyjádření pozbývá platnosti uplynutím doby platnosti, změnou rozsahu zájmového území i změnou důvodu vydání vyjádření uvedeného v žádosti, to vše v závislosti na tom, která ze skutečností rozhodná pro pozbytí platnosti tohoto vyjádření nastane nejdříve. Po skončení platnosti si musíte podat novou žádost na adrese <https://www.zadostovyjadreni.cz/vodafone/>.

S pozdravem

v.z. Nora Hlásenská
Vodafone Czech Republic a. s.
náměstí Junkových 2808/2
150 00 Praha 5

Tel.: 775012847
E-mail: nora.hlasenska1@vodafone.com


Vodafone Czech Republic a.s.
náměstí Junkových 2, 155 00 Praha 5
IČO: 25788001, DIČ: CZ25788001
tel.: 775 971 111, fax: 775 971 900
-fcs-

Seznam příloh/přiložených souborů:
Zadost_200723-0949193759.pdf

Strana 1/1, vyjádření k žádosti č. 200723-0949193759

Vodafone Czech Republic a.s.
Náměstí Junkových 2
155 00 Praha 5

Vodafone péče o zákazníky: 800 77 00 77
IČO: 25788001, DIČ: CZ25788001
vodafone.cz

Společnost zapsaná v obchodním rejstříku vedeném Městským soudem v Praze, oddíl B, vložka 6064.



První zelená síť



PRO SPOLEČNÉ ZÁJITKY

Vyřizuje: Dundáček Petr

E-mail: petr.dundacek@t-mobile.cz

IM-Projekt, inženýrské a
mostní konstrukce, s.r.o.
Bc. Anna-Marie Nováková
Vodní 970/1
60200 Brno

Naše značka: E31337/20

V Praze dne: 23.7.2020

**Vyjádření a stanovení podmínek pro udělení souhlasu s umístěním stavby v ochranném pásmu
sítě technické infrastruktury (TI) společnosti T-Mobile Czech Republic a.s.**

Vydané podle § 101 ZÁKONA Č. 127/2005 Sb., o elektronických komunikacích a o změně některých souvisejících zákonů (zákon o elektronických komunikacích – dále jen ZEK), ve znění pozdějších předpisů a §161 zákona č. 183/2006 Sb., o územním plánování a stavebním řádu (stavební zákon) či dle dalších příslušných právních předpisů

Věc: Propustky v km 113,306; 113,546 a 114,185 trati Frýdek-Místek - Česká Těšín

Stupeň: Stavební řízení

Na základě předložených projektových podkladů dáváme **souhlasné stanovisko k vydání Územního souhlasu / rozhodnutí (Stavebního povolení) a následně souhlas s realizací stavby.**

Dle předložených dokladů nedojde ke kolizi s technickou infrastrukturou společnosti **T-Mobile Czech Republic a.s.**

Toto stanovisko má platnost 1 rok.

Vydané stanovisko nelze prodloužit. Po uplynutí platnosti zadejte žádost o nové stanovisko.

T-Mobile
T-Mobile Czech Republic a.s.
Tomčikova 2144/1
500 00 Praha 4
IČ 649 49 681, DIČ CZ64949681

.....
Ochrana sítí

Technologický úsek

V případě doplňujících dotazů vždy uvádějte v „Předmětu“ e-mailu číslo jednací.



Příloha č. 1

Rekapitulace žádosti o vyjádření k existenci sítě elektronických komunikací

Číslo žádosti: **E31337/20**
Název stavby / akce: **Propustky v km 113,306; 113,546 a 114,185 trati Frýdek-Místek - Česká Těšín**
Datum podání žádosti: **23.7.2020**
Důvod žádosti: **Stavební řízení**
Popis jiného důvodu žádosti:
Poznámka:

Žadatel

Firma / organizace: **IM-Projekt, inženýrské a mostní konstrukce, s.r.o.**
IČ: **27689328**
DIČ: **CZ27689328**
Kontaktní osoba: **Bc. Anna-Marie Nováková**
Adresa: **Vodní 970/1**
Město / obec: **Brno**
PSČ: **60200**
Stát:
E-mail: **anna-marie.novakova@im-projekt.cz**
Telefonní číslo: **774082895**

Stavebník

Firma / organizace: **Správa železnic, s.o. - Oblastní ředitelství Ostrava**
Kontaktní osoba: **Ing. Hana Hrubá**
Adresa: **Muglinovská 1038**
Město / obec: **Ostrava**
PSČ: **70200**
Stát:
E-mail: **hrubah@szdc.cz**
Telefonní číslo: **972766603**

Stavba

Výška nad terénem (metry): **0 m**
Projektant:
Druh stavby: **Ostatní**
Hodnota projektu: **1 mil. Kč**
Měsíc zahájení stavby: **06/2021**
Měsíc ukončení stavby: **07/2021**

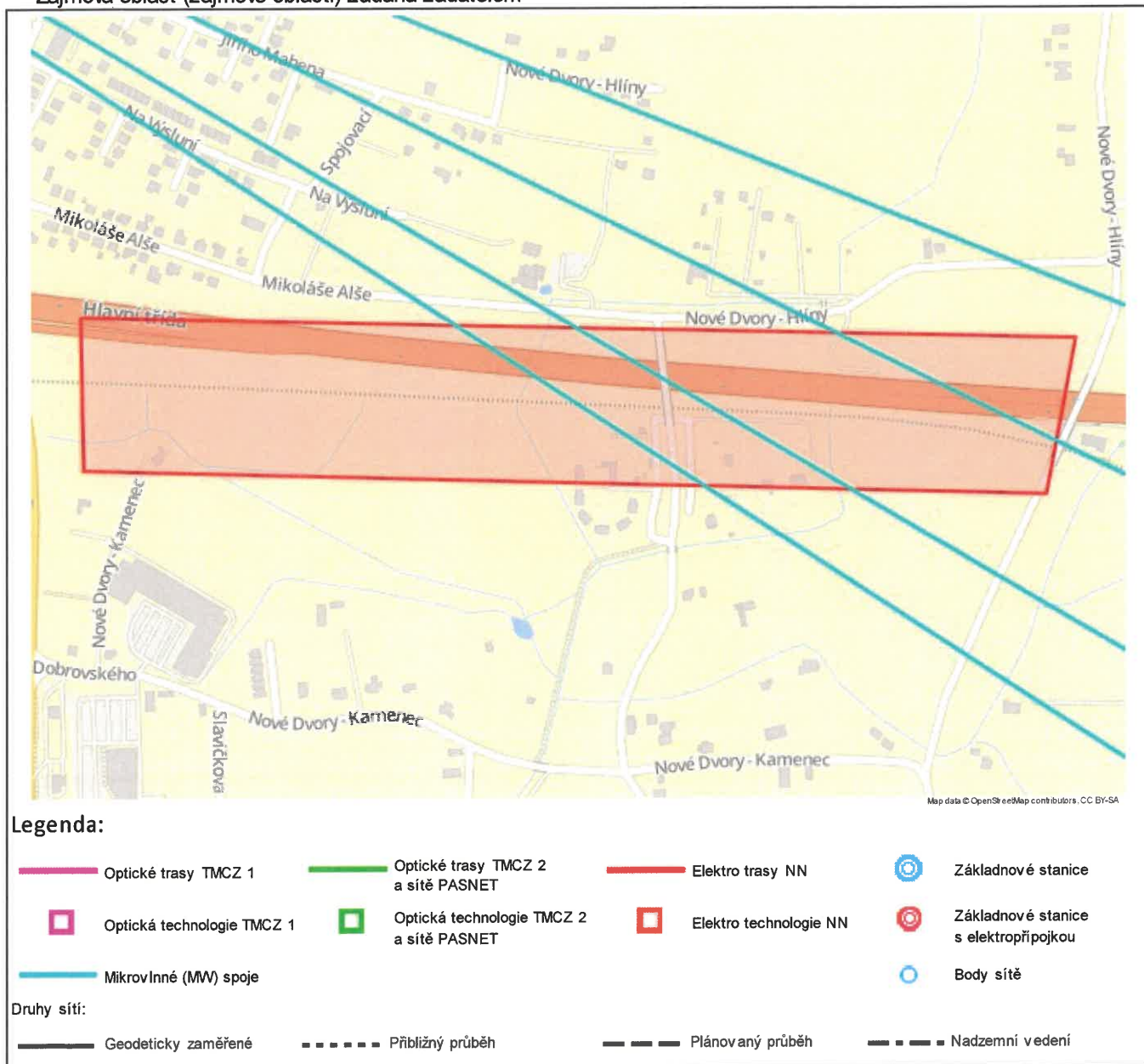
Odeslání stanoviska

E-mail: **anna-marie.novakova@im-projekt.cz**

Příloha č. 2


Situační plán

Zájmová oblast (zájmové oblasti) zadaná žadatelem



Geometrie zájmové oblasti (zájmových oblastí) žádosti ve formátu WKT a souřadnicovém systému S-JTSK. Zkopírováním textu lze geometrii zobrazit v jakémkoli softwaru podporujícím formát WKT.

POLYGON((-465843.013159057 -1118981.46653032,-465853.668834493 -1119144.05722363,-464831.361565628 -1119257.6218888,-464786.529968826 -1119094.81810064,-465843.013159057 -1118981.46653032))



**Severomoravské vodovody
a kanalizace Ostrava a.s.**
se sídlem 28. října 1235/169,
Mariánské Hory, 709 00 Ostrava

IM-Projekt, inženýrské a mostní
konstrukce, s.r.o.
Vodní 970 / 1
60200 Brno-Staré Brno

Automatický systém
Značka: 9773/V002209/2021/AUTOMAT

Ostrava, dne: 22.1.2021

Věc: Propustek v evid. km 113,306 trati Frýdek-Místek - Český Těšín

Stanovisko k existenci inženýrských sítí, resp. stavebnímu záměru (neslouží jako stanovisko pro vydání územního souhlasu, územního rozhodnutí, souhlasu s ohlášenou stavbou nebo stavebního povolení)

Ve Vámi vyznačeném zájmovém území (polygonu) a přilehlém okolí se nachází zařízení v majetku, příp. v provozování SmVaK Ostrava a.s. uvedené v textu tohoto stanoviska (viz zakres řešeného území v přiloženém situačním výkrese) - dále jen "v provozování SmVaK Ostrava a.s."

Toto stanovisko slouží pouze jako informace o poloze tohoto zařízení, ochranných pásmech a jako podklad pro zpracování projektové dokumentace.

Po obdržení tohoto stanoviska a zapracování uvedených podmínek do projektové dokumentace, je nutné požádat naši společnost o stanovisko k příslušnému stupni stavebního řízení či vydání souhlasu dle stavebního zákona.

Vodovodní řady

DN	Materiál	Etapa života	Provozní středisko	Ochranné pásmo od	Ochranné pásmo [m]
300	Litina šedá	V provozu	FM středisko vodovodních sítí Frýdek-Místek	vnějšího líce	1,5

Podmínky týkající se přípravy stavby – kolize s vodovodem:

- Zákes dotčených zařízení v provozování SmVaK Ostrava a.s. je pouze orientační. Pokud z přiloženého zákesu vyplývá, že realizaci výše uvedené stavby dojde k dotčení zařízení v provozování SmVaK Ostrava a.s., požadujeme před zahájením projekčních prací požádat o vytyčení zařízení v provozování SmVaK Ostrava a.s. Vytyčení provede na základě objednávky příslušné středisko (viz níže).
- Na základě vytyčení požadujeme v PD stavby pevných nadzemních konstrukcí (včetně umístění HUP, pilíř el. rozvaděče, sloupky oplocení, šachty vodoměrné, kanalizační apod.), stejně jako výsadbu trvalých porostů umístit mimo ochranné pásmo vodovodního potrubí, oplocení na šířku ochranného pásma požadujeme provést rozebíratelné a bez podezdívky. Ochranná pásma jsou stanovena § 23 zákona č. 274/2001 Sb. v platném znění o vodovodech a kanalizacích pro veřejnou potřebu, příp. rozhodnutím, viz výše uvedená tabulka.
- V případě, že technicky není možné umístit předmětnou stavbu mimo výše definované ochranné pásmo, požadujeme v dalším stupni projektové dokumentace takovéto umístění zdůvodnit, vč. konkrétního rozsahu stavby (délka, šířka, technické provedení apod.) a okótování vzdálenosti mezi okrajem řešené stavby a okrajem zařízení v provozování SmVaK Ostrava a.s. V navazujícím stanovisku pak bude takovéto umístění posouzeno a budou stanoveny podmínky akceptace dané stavby v ochranném pásmu, případně bude požadována přeložka zařízení v provozování SmVaK Ostrava a.s.
- Na základě vytyčení požadujeme v místech souběhu se zařízením v provozování SmVaK Ostrava a.s. respektovat ochranné pásmo vodovodního potrubí.
- V PD požadujeme v místech křížení zařízení v provozování SmVaK Ostrava a.s. respektovat ČSN 73 6005. Vedení požadujeme uložit do PE chráničky (ochranné trubky) v šířce ochranného pásma zařízení v provozování SmVaK Ostrava a.s. Pokud dojde ke křížení se zařízením OOV (viz výše) požadujeme předložit podélný profil tohoto křížení k odsouhlasení.
- Křížení požadujeme v PD navrhnout kolmo, max. pod úhlem 45 stupňů. Křížení nebude prováděno v místě napojení vodovodních přípojek na vodovodní řad, ve vzdálenosti menší než 0,6 m od stávajících ovládacích armatur na vodovodním potrubí (šoupáků, hydrantů, domovních uzavíracích ventilů). U křížení v místě vodárenských šachet nutno respektovat vzdálenost 1,5 m.

- Při úpravě povrchu terénu v ochranném pásmu bude zachováno alespoň minimální krytí vodovodního potrubí v souladu s ČSN 73 6005 - se snižováním vrstvy zeminy nad zařízením v provozování SmVaK Ostrava a.s. nesouhlasíme. V případě nutnosti navýšit terén nad zařízením v provozování SmVaK Ostrava a.s., požadujeme v navazující projektové dokumentaci doložit zdůvodnění a doplnit předkládanou projektovou dokumentaci statickým posudkem obsahujícím jednoznačný závěr, že během realizace navýšování terénu a po jeho dokončení nebude dotčené zařízení v provozování ohroženo nebo dokonce poškozeno. Na základě takto doplněné projektové dokumentace budou sděleny podmínky akceptace navýšení terénu, případně bude vyžadována přeložka zařízení v provozování SmVaK Ostrava a.s. U přípojek k liniovým stavbám v místě souběhu se zařízením v provozování SmVaK Ostrava a.s. požadujeme dodržet odstupovou vzdálenost dle zákona č. 274/2001 Sb. v platném znění, viz výše.
- U přípojek k liniovým stavbám v místech křížení dodržet svislou vzdálenost dle ČSN 73 6005 a současně § 12 zákona č. 274/2001 Sb. o vodovodech a kanalizacích v platném znění.
- V případě řešení inženýrských sítí nebo přípojek za pomoci protlaku požadujeme do projektové dokumentace uvést následující podmínku „Přesnou hloubku uložení vodovodu nutno ověřit ručně kopanou sondou za účasti zástupců SmVaK Ostrava a.s. (kontakty viz výše), které je nutné přizvat také ke kontrole zápchové jámy před zpětným zásypem, pokud došlo během těchto prací k obnažení zařízení v provozování SmVaK Ostrava a.s. O provedených kontrolách bude proveden písemný zápis do stavebního deníku předmětné stavby.“ Bez uvedených kontrol nebude vydáno stanovisko pro kolaudaci, případně pro uvedení stavby do trvalého provozu.
- Celková konstrukční vrstva nových zpevněných ploch v místech kolize s vodovodem (včetně jeho ochranného pásma) nepřesáhne 40 cm a v průběhu výstavby se nesníží stávající krytí vodovodního potrubí o více než 40 cm.
- Obrubníky zpevněných ploch požadujeme (v místech souběhu obrubníků a zařízení v provozování SmVaK Ostrava a.s.) osadit min. 0,5 m od líce stěny potrubí zařízení v provozování SmVaK Ostrava a.s.
- V případě nedodržení předchozích bodů tohoto stanoviska může být po předložení projektové dokumentace požadováno řešení kolize přeložkou vodovodu, příp. výměny potrubí vodovodu v původní trase z materiálu tvárná litina. Realizaci přeložky v tomto případě provádí v souladu s § 24 zákona č. 274/2001 Sb. v platném znění investor stavby, která potřebu přeložky vyvolala.
- V místě kolize přivaděče pitné vody a nově navržené komunikace požadujeme navrhnout technické opatření, které vyloučí vliv dopravního zatížení zpevněných ploch (komunikace) na stávající potrubí přivaděče pitné vody, viz výše. Požadujeme navrhnout technické řešení kolize a zajištění přivaděče proti poškození (vzhledem ke změně zatížení a následného pojiždění) tak, aby nedošlo k ohrožení životnosti přivaděče. Upozorňujeme, že u navrženého technického řešení může být ze strany SmVaK Ostrava a.s. požadováno podložit návrh řešení statickým výpočtem provedeným autorizovaným statikem.
- Upozorňujeme, že upravené zpevněné plochy a komunikace musí být konstrukčně provedené s dostatečnou únosností a šířkou pro pojezd vozidel SmVaK Ostrava a.s.
- V případě, že je vodovodní potrubí převedeno (v místě křížení s vodním tokem apod.) shybkou, požadujeme shybku zachovat a respektovat.
- Upozorňujeme, že po předložení konkrétního stavebního záměru nevylučujeme, že bude požadováno provedení přeložky zařízení v provozování SmVaK Ostrava a.s., příp. bude požadováno řešení vzniklé kolize Dohodou o činnosti v ochranném pásmu vodního díla, a to před vydáním závazného stanoviska pro povolení stavby.
- Upozorňujeme, že v případě řešení rekonstrukce mostní konstrukce, na které je umístěno zařízení v provozování SmVaK Ostrava a.s., nevylučujeme možnost požadavku na přeložku tohoto vodovodu.
- V případě realizace záměru převodu (prodeje) pozemku, na kterém se nachází stávající zařízení v provozování SmVaK Ostrava a.s. požadujeme do smlouvy o převodu (prodeji) uvést informace o existenci našeho zařízení a informace o povinnostech z této existence plynoucích. Předávající informuje nabývacího (prodávající informuje kupujícího), že uvedené zařízení umístěné na řešeném pozemku má ve smyslu § 23 odst. 3 písmeno z. č. 274/2001 Sb., stanoveno ochranné pásmo, ve kterém se činnosti vyjmenované v § 23 odst. 5 citovaného zákona mohou vykonávat pouze se souhlasem vlastníka vodovodu. Předávající (prodávající) dále informuje nabývacího (kupujícího), že podle § 7 odst. 1 citovaného zákona, za účelem udržování vodovodu v dobrém stavebním stavu má její vlastník (provozovatel) právo vstupovat na cizí pozemky nebo stavby, na nichž nebo pod nimiž se vodovod nachází.

Projektovou dokumentaci jakékoliv stavby zasahující do ochranného pásma výše uvedeného stávajícího zařízení v provozování SmVaK Ostrava a.s. (včetně okótování vzdáleností mezi navrženou stavbou a vnějším lícem tohoto zařízení) požadujeme předložit k odsouhlasení formou nové žádosti o stanovisko.

SmVaK Ostrava a.s. preferuje projektové dokumentace v elektronické podobě ve formátu PDF, nicméně, upozorňujeme, že takto předkládaná projektová dokumentace musí být přehledná, čitelná v odpovídajícím měřítku, s řádným popisem všech stavebních objektů, které jsou v ní řešeny. Musíme Vás v této souvislosti upozornit, že pokud elektronicky předložená projektová dokumentace bude nepřehledná, nesrozumitelná, bez odpovídajících popisků, legendy, technické zprávy a nebude obsahovat popis všech řešených stavebních objektů, nebude možné se k ní korektně vyjádřit. V takovémto případě, bude proto žádost vrácena zpět a bude požadováno zaslání projektové dokumentace formou nové žádosti v odpovídající kvalitě a obsahu, třeba i v papírové podobě.


V případě, že technicky není možné umístit předmětnou stavbu mimo výše definované ochranné pásmo, požadujeme v dalším stupni projektové dokumentace takovéto umístění zdůvodnit, vč. konkrétního rozsahu stavby (délka, šířka, technické provedení apod.) a okótování vzdálenosti mezi okrajem řešené stavby a okrajem zařízení v provozování SmVaK Ostrava a.s. V navazujícím stanovisku pak bude takovéto umístění posouzeno a budou stanoveny podmínky akceptace dané stavby v ochranném pásmu, případně bude požadována přeložka zařízení v provozování SmVaK Ostrava a.s.

Upozorňujeme, že v případě stávajícího odběru (stávajícího napojení) toto vyjádření neřeší případné navýšení odběru pitné vody a navýšení množství vypouštěných odpadních vod (splaškové, dešťové), včetně změny jejich kvality.

Upozorňujeme, že toto stanovisko neřeší napojení na zařízení v provozování SmVaK Ostrava a.s. (vodovod, kanalizace).

Platnost tohoto stanoviska je 1 rok.

**Severomoravské vodovody
a kanalizace Ostrava a.s.**
28. října 1235/169, Mariánské Hory,
709 00 Ostrava 39


Ing. Lumír Pavelek
vedoucí technického odboru

Příloha: situace Vámi vyznačeného zájmového území
orientační zakres zařízení

Kontakty na vytyčení:

Za účelem vytyčení zařízení v majetku, v provozování SmVaK Ostrava a.s. kontaktujte

středisko vodovodních sítí Frýdek Místek - tel.: 558 402 143

středisko vodovodních sítí Třinec - tel.: 558 325 270

středisko vodovodních sítí Havířov - tel.: 596 384 111

středisko vodovodních sítí Opava - tel.: 553 699 131

středisko vodovodních sítí Nový Jičín - tel.: 556 779 225, 556 779 221, 556 779 250

středisko vodovodních sítí Bílovec - tel.: 556 410 015

středisko OOV Krásné Pole - tel.: 596 942 023

středisko OOV Sviadnov - tel.: 558 441 051

středisko kanalizačních sítí Frýdek Místek - tel.: 558 639 143

středisko kanalizačních sítí Karviná - tel.: 596 317 962

středisko kanalizačních sítí Havířov - tel.: 596 831 023

středisko kanalizačních sítí Český Těšín - tel.: 558 737 077

středisko kanalizačních sítí Nový Jičín - tel.: 556 779 268, 556 779 257

středisko kanalizačních sítí Opava - tel.: 553 616 665

středisko kanalizačních sítí Bruntál - tel.: 737 224 615

středisko ČOV Frýdek Místek - tel.: 558 639 149

středisko ČOV Karviná - tel.: 596 312 428

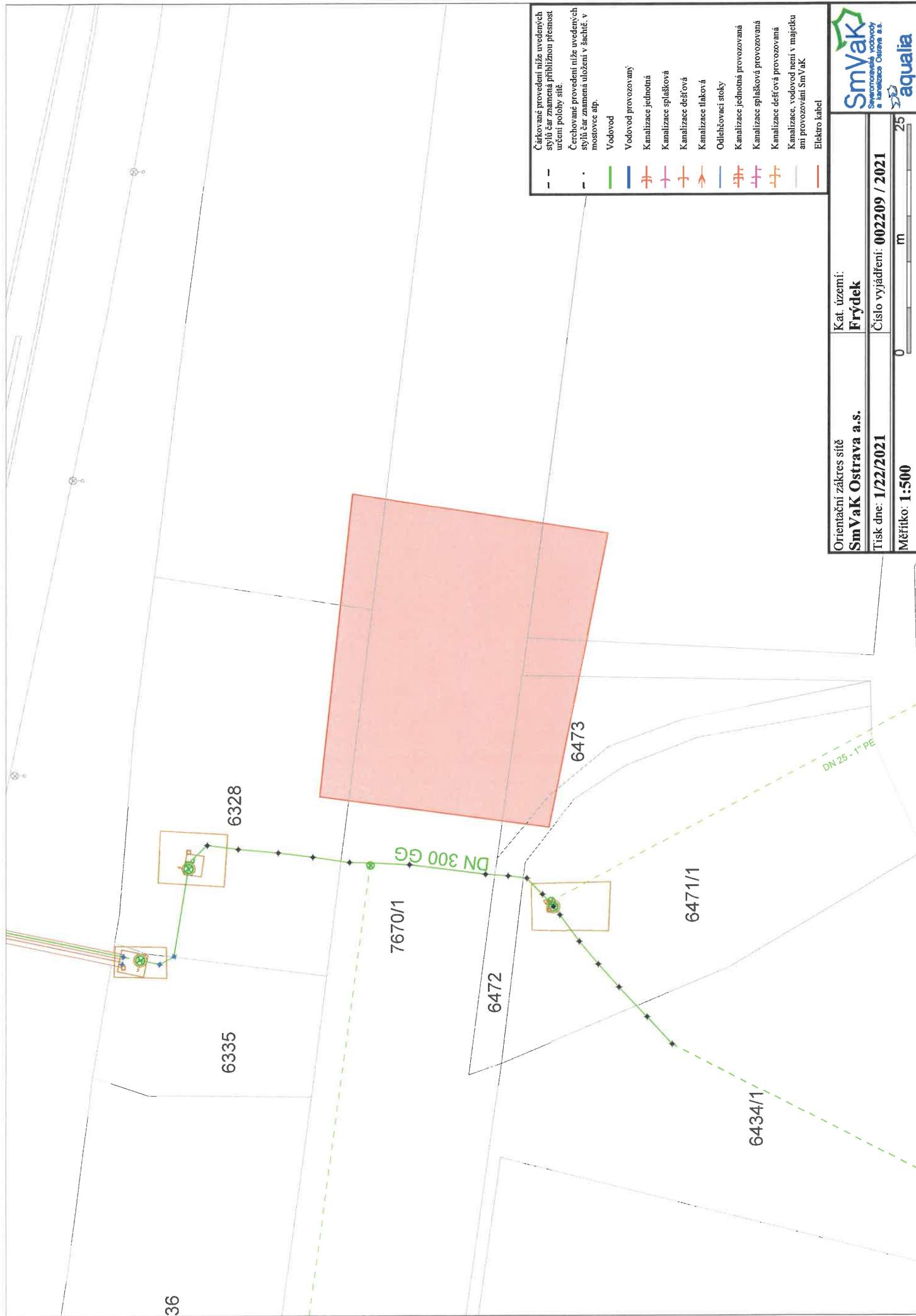
středisko ČOV Havířov - tel.: 603 280 684

středisko ČOV Třinec - tel.: 558 330 261

středisko ČOV Nový Jičín - tel.: 603 489 105


středisko ČOV Opava - tel.: 553 616 665

Za účelem získání informací (vytyčení) o projektovaném zařízení kontaktujte investora (budoucího majitele) daného zařízení.



---	Čárkované provedení níže uvedených stylů čar znamená přibližnou přesnost určení polohy sítě.
-.-	Čerchované provedení níže uvedených stylů čar znamená uložení v šachtě, v mostovce ap.
—	Vodovod
—	Vodovod provozovaný
—	Kanalizace jednotná
—	Kanalizace splašková
—	Kanalizace dešťová
—	Kanalizace ličková
—	Odlehčovací stoky
—	Kanalizace jednotná provozovaná
—	Kanalizace splašková provozovaná
—	Kanalizace dešťová provozovaná
—	Kanalizace, vodovod není v majetku ani provozován SmVaK
—	Elektro kabel

Orientační zakres sítě SmVaK Ostrava a.s.	Kat. území: Fřýdek
Tisk dne: 1/22/2021	Číslo vyjádření: 002209 / 2021
Měřítko: 1:500	0 25 m



**Severomoravské vodovody
a kanalizace Ostrava a.s.**
se sídlem 28. října 1235/169,
Mariánské Hory, 709 00 Ostrava

IM-Projekt, inženýrské a mostní
konstrukce, s.r.o.
Vodní 970 / 1
60200 Brno-Staré Brno

Automatický systém
Značka: 9773/V002210/2021/AUTOMAT

Ostrava, dne: 22.1.2021

Věc: Propustek v evid. km 113,546 trati Frýdek-Místek - Český Těšín
Stanovisko k existenci sítí

Realizaci stavby "Propustek v evid. km 113,546 trati Frýdek-Místek - Český Těšín", dle Vámi vyznačené zájmové lokality (viz zakres řešeného území v přiložené situaci) nedojde ke kolizi se stávajícím zařízením v majetku, příp. v provozování SmVaK Ostrava a.s.

Toto stanovisko neřeší napojení na zařízení v majetku, příp. v provozování SmVaK Ostrava a.s. (vodovod, kanalizace).


Upozorňujeme, že v případě pozemku či stavby s existujícím odběrným místem (se stávajícím napojením na vodovod či kanalizaci), toto stanovisko neřeší případné navýšení odběru pitné vody a množství vypouštěných odpadních vod (splaškové, dešťové), nebo změny kvality vypouštěných odpadních vod.

V případě řešení úprav, změn stávajícího objektu nebo jeho demolice, požadujeme předložit dokumentaci k odsouhlasení z důvodu možné kolize s přípojkami vody či kanalizace.

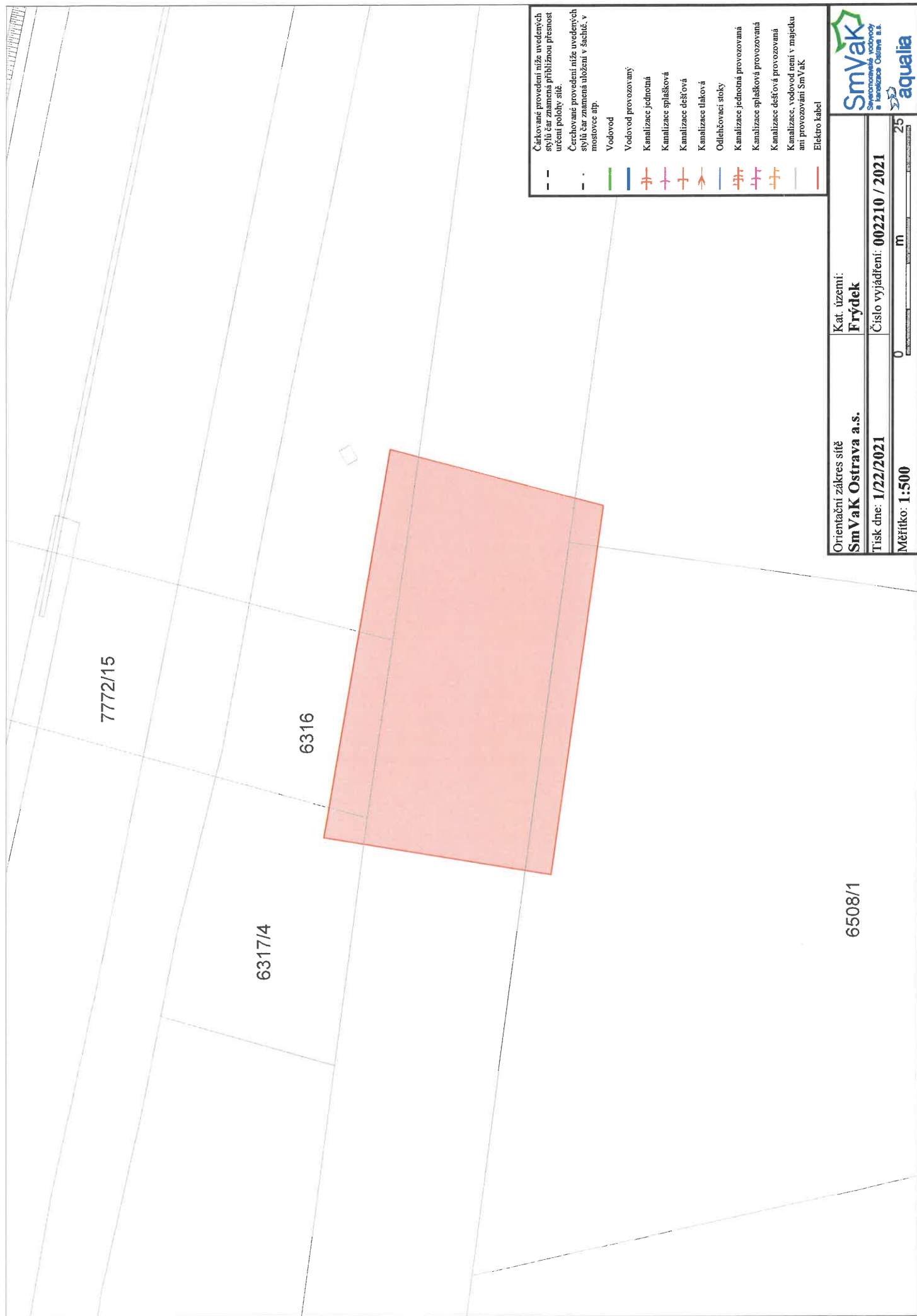
SmVaK Ostrava a.s. preferuje projektové dokumentace v elektronické podobě ve formátu PDF, nicméně, upozorňujeme, že takto předkládaná projektová dokumentace musí být přehledná, čitelná v odpovídajícím měřítku, s řádným popisem všech stavebních objektů, které jsou v ní řešeny. Musíme Vás v této souvislosti upozornit, že pokud elektronicky předložená projektová dokumentace bude nepřehledná, nesrozumitelná, bez odpovídajících popisů, legendy, technické zprávy a nebude obsahovat popis všech řešených stavebních objektů, nebude možné se k ní korektně vyjádřit. V takovémto případě, bude proto žádost vrácena zpět a bude požadováno zaslání projektové dokumentace formou nové žádosti v odpovídající kvalitě a obsahu, třeba i v papírové podobě.

Platnost tohoto stanoviska je 1 rok.

**Severomoravské vodovody
a kanalizace Ostrava a.s.**
28. října 1235/169, Mariánské Hory,
709 00 Ostrava 39


Ing. Lumír Pavelek
vedoucí technického odboru

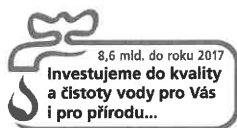
Příloha: situace Vámi vyznačeného zájmového území



- Čárkování provedení níže uvedených stylů čar znamená přibližnou přesnost určení polohy sítě.
- Čerchování provedení níže uvedených stylů čar znamená uložení v šachtě, v mostovce atp.
- Vodovod
- Vodovod provozovaný:
- Kanalizace jednotná
 - Kanalizace splašková
 - Kanalizace dešťová
 - Kanalizace tlaková
 - Odlehčovací stoky
 - Kanalizace jednotná provozovaná
 - Kanalizace splašková provozovaná
 - Kanalizace dešťová provozovaná
 - Kanalizace, vodovod není v majetku ani provozován SmVaK
 - Elektro kabel

Orientační zakres sítě	Kat. území:
SmVaK Ostrava a.s.	Frydek
Tisk dne: 1/22/2021	Číslo vyjádření: 002210 / 2021
Měřítko: 1:500	0 m 25





**Severomoravské vodovody
a kanalizace Ostrava a.s.**
se sídlem 28. října 1235/169,
Mariánské Hory, 709 00 Ostrava

IM-Projekt, inženýrské a mostní
konstrukce, s.r.o.
Vodní 970 / 1
60200 Brno-Staré Brno

Automatický systém
Značka: 9773/V002213/2021/AUTOMAT

Ostrava, dne: 22.1.2021

Věc: **Propustek v evid. km 114,185 trati Frýdek-Místek - Český Těšín**
Stanovisko k existenci sítí

Realizací stavby "Propustek v evid. km 114,185 trati Frýdek-Místek - Český Těšín", dle Vámi vyznačené zájmové lokality (viz zakres řešeného území v přiložené situaci) nedojde ke kolizi se stávajícím zařízením v majetku, příp. v provozování SmVaK Ostrava a.s.

Toto stanovisko neřeší napojení na zařízení v majetku, příp. v provozování SmVaK Ostrava a.s. (vodovod, kanalizace).


Upozorňujeme, že v případě pozemku či stavby s existujícím odběrným místem (se stávajícím napojením na vodovod či kanalizaci), toto stanovisko neřeší případné navýšení odběru pitné vody a množství vypouštěných odpadních vod (splaškové, dešťové), nebo změny kvality vypouštěných odpadních vod.

V případě řešení úprav, změn stávajícího objektu nebo jeho demolice, požadujeme předložit dokumentaci k odsouhlasení z důvodu možné kolize s přípojkami vody či kanalizace.

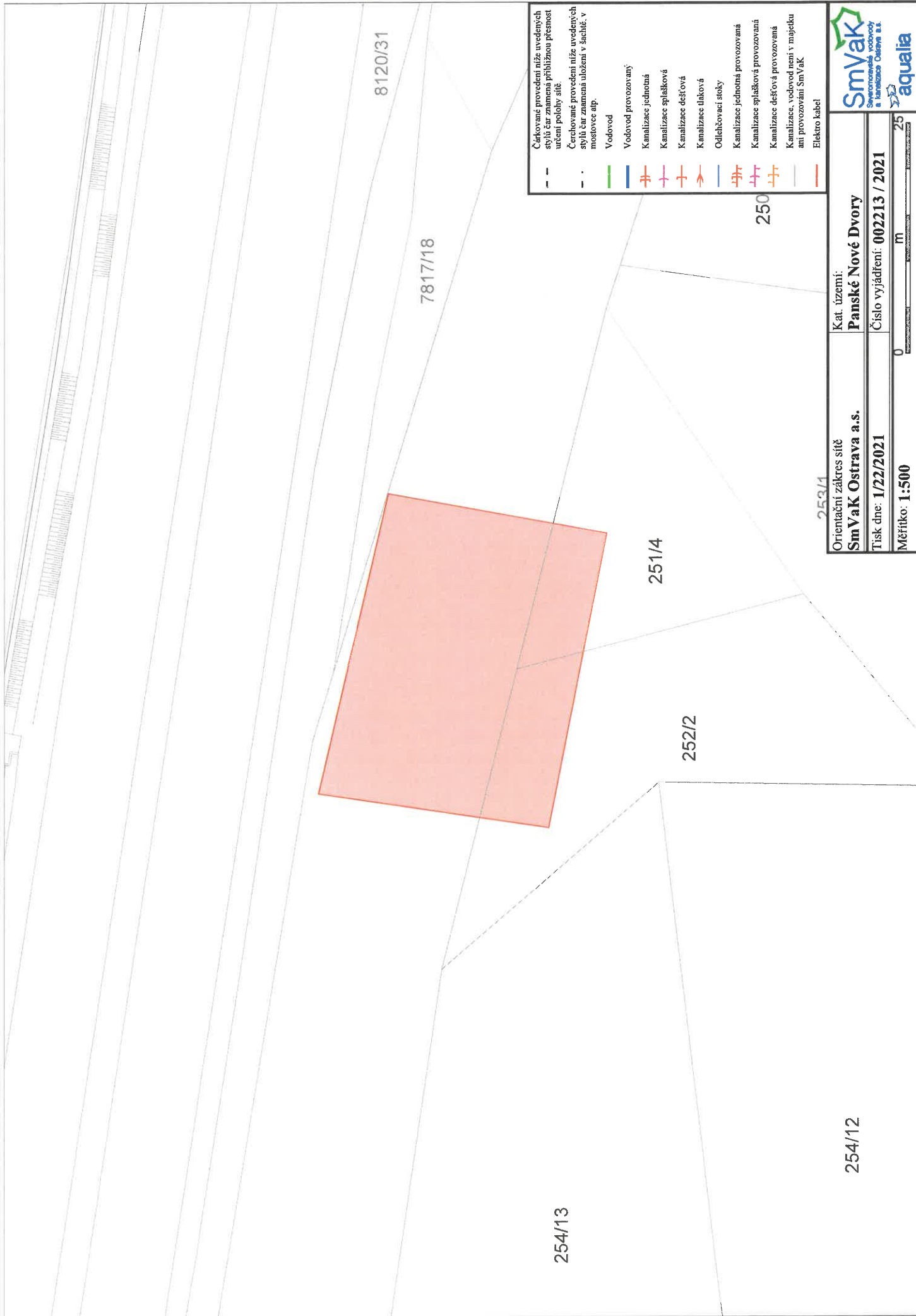
SmVaK Ostrava a.s. preferuje projektové dokumentace v elektronické podobě ve formátu PDF, nicméně, upozorňujeme, že takto předkládaná projektová dokumentace musí být přehledná, čitelná v odpovídajícím měřítku, s řádným popisem všech stavebních objektů, které jsou v ní řešeny. Musíme Vás v této souvislosti upozornit, že pokud elektronicky předložená projektová dokumentace bude nepřehledná, nesrozumitelná, bez odpovídajících popisků, legendy, technické zprávy a nebude obsahovat popis všech řešených stavebních objektů, nebude možné se k ní korektně vyjádřit. V takovémto případě, bude proto žádost vrácena zpět a bude požadováno zaslání projektové dokumentace formou nové žádosti v odpovídající kvalitě a obsahu, třeba i v papírové podobě.

Platnost tohoto stanoviska je 1 rok.

**Severomoravské vodovody
a kanalizace Ostrava a.s.**
28. října 1235/169, Mariánské Hory,
709 00 Ostrava 39


Ing. Lumír Pavelek
vedoucí technického odboru

Příloha: situace Vámi vyznačeného zájmového území



**Severomoravské vodovody
a kanalizace Ostrava a.s.**
se sídlem 28. října 1235/169,
Mariánské Hory, 709 00 Ostrava

IM-Projekt, inženýrské a mostní konstrukce,
s.r.o.
Vodní 970 / 1
60200 Brno

Značka: 9773/V003408/2021/KO

Ostrava, dne: 10.2.2021

Věc: Rekonstrukce 2 ks propustků v km 113,306; 113,546 a demolice 1 ks propustku v km 114,185 na trati Frýdek-Místek - Český Těšín
Stanovisko pro územní a stavební řízení
Investor: Správa železnic, státní organizace

Popis stavby:

Předložená dokumentace řeší rekonstrukci 2 ks propustků v km 113,306; 113,546 a demolici 1 ks propustku v km 114,185 na jednokolejně trati Frýdek-Místek – Český Těšín v lokalitě dle předložené situace v k.ú. Frýdek a k.ú. Panské Nové Dvory.

SO 01 Propustek v km 113,306 - Oprava stávajícího propustku spočívá v jeho kompletní demolici a výstavbě nového kolmého trubního propustku, který bude vyhovovat průtoku Q100. Nový trubní propustek bude mít šířku 7,460m a sklon 1,00%. Bude zřízen v profilu DN800mm a proveden jako kolmý z patkových ŽB-trub uložených na základovou desku. Propustek bude na vstupu proveden se šikmým čelem, na výstupu bude proveden se svislým čelem. Svislé čelo bude provedeno čelní zídka s železobetonovou římsou.

SO 02 Propustek v km 113,546 - Oprava stávajícího propustku spočívá v jeho kompletní demolici a výstavbě nového kolmého trubního propustku, který bude vyhovovat průtoku Q100. Nový trubní propustek bude mít šířku 8,900m a sklon 1,50%. Bude zřízen v profilu DN800mm a proveden jako kolmý z patkových ŽB-trub uložených na základovou desku. Dále je navržena sanace podloží z kamenné sypaniny. Propustek bude na vstupu i výstupu proveden se šikmými čely.

SO 03 Propustek v km 114,185 - Stávající propustek bude zrušen bez náhrady, stavební objekt tedy spočívá v jeho kompletní demolici a doplnění zemního tělesa zhutněným zásypem štěrkodrtí 0/63mm. Svahy drážního tělesa budou provedeny ve sklonu 1:4 po levé a 1:7 po pravé straně trati tak, aby plynule navazovaly na stávající svahy.

Stanovisko k umístění:

Realizaci výše uvedené stavby v lokalitě dle předložené situace v k.ú. Frýdek a k.ú. Panské Nové Dvory **nedojde** ke střetu se zařízením v majetku, příp. v provozování SmVaK Ostrava a.s.

Upozorňujeme, že v blízkosti řešené lokality v případě SO 01 se nachází **vodovodní řad DN 300 GG** v majetku SmVaK Ostrava a.s., který je nutno stavbou respektovat.

Uvedené vodohospodářské zařízení má ochranné pásmo, které musí být respektováno. Ochranná pásma jsou stanovena § 23 zákona č. 274/2001 Sb. v platném znění o vodovodech a kanalizacích pro veřejnou potřebu a jsou vymezena vodorovnou vzdáleností od vnějšího líce stěny potrubí na každou stranu

- u vodovodních a kanalizačních řadů do průměru 500 mm včetně – **1,5 m**.


V případě potřeby je možno požádat o jeho vytyčení středisko vodovodních sítí Frýdek-Místek, tel.č.: 558 402 143.

S výše uvedenou stavbou (dle předložených podkladů) souhlasíme.

Pokud při dalších jednáních se SmVaK Ostrava a.s. bude investor zastupován třetí osobou, požadujeme, aby nedílnou součástí žádosti o stanovisko byla plná moc, příp. pověření k zastupování.

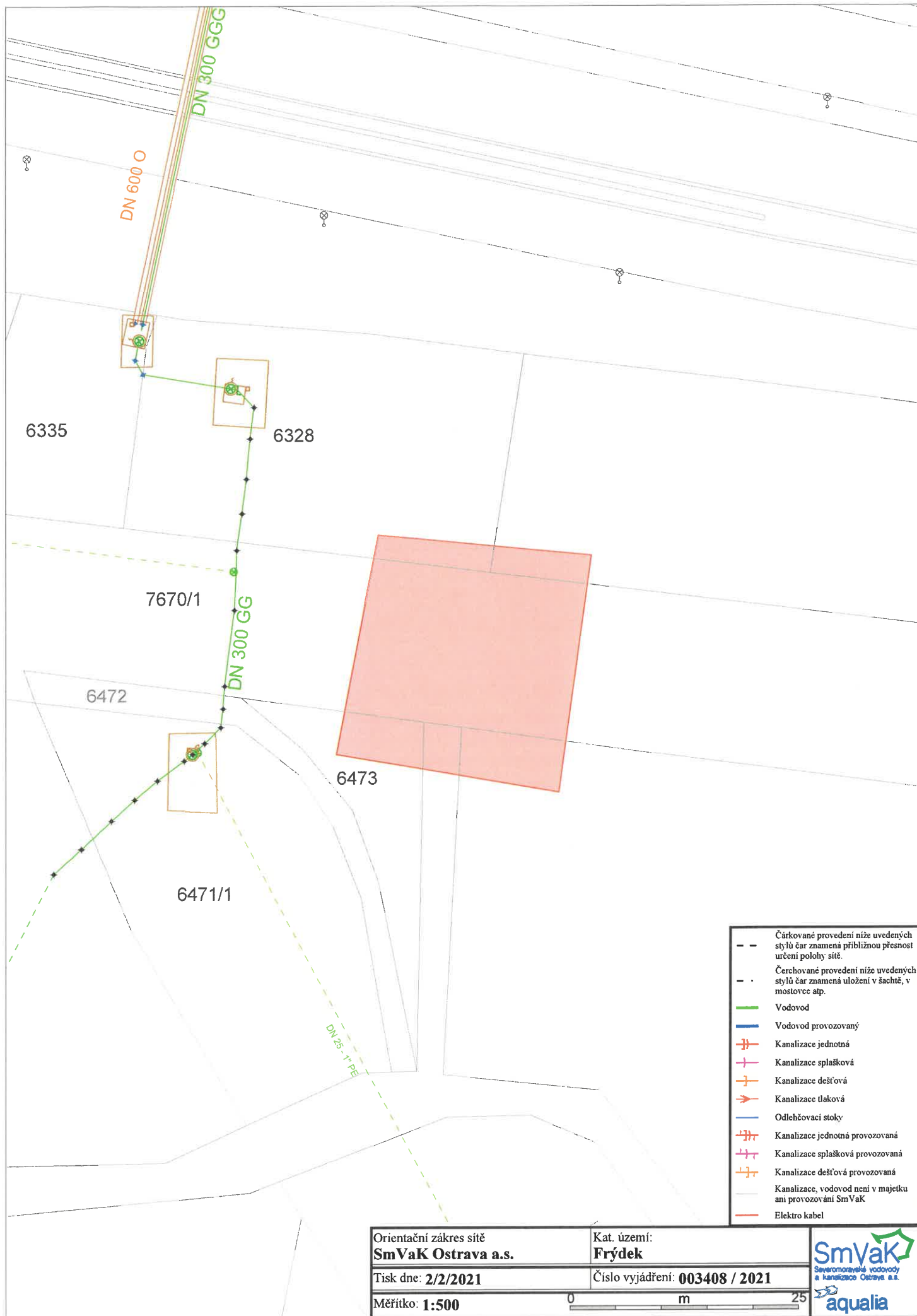
Platnost tohoto stanoviska je 1 rok.

**Severomoravské vodovody
a kanalizace Ostrava a.s.**
28. října 1235/169, Mariánské Hory,
709 00 Ostrava 39


Ing. Lumír Pavelek
vedoucí technického odboru

Přílohy:

- Orientační zakres zařízení v provozování SmVaK Ostrava a.s.



Orientační zakres síť
SmVaK Ostrava a.s.

Kat. území:
Frýdek

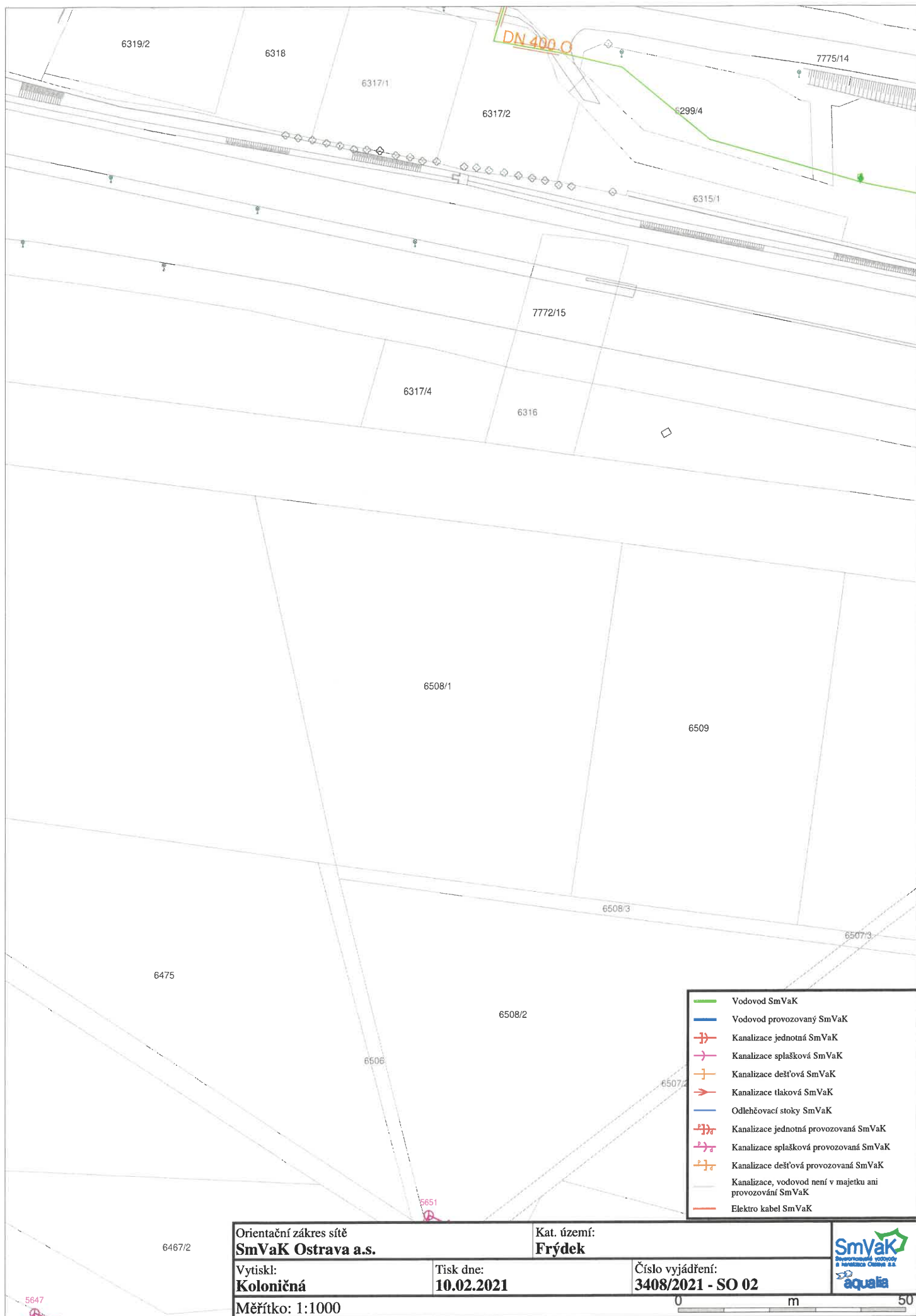
Tisk dne: 2/2/2021

Číslo vyjádření: 003408 / 2021

Měřítko: 1:500

0 m 25

SmVaK
Severomoravská vodovody
a kanalizace Ostrava a.s.
aqualia



Orientační zakres sítě
SmVaK Ostrava a.s.

Kat. území:
Frýdek

Vytiskl:
Koloničná

Tisk dne:
10.02.2021

Číslo vyjádření:
3408/2021 - SO 02

Měřítko: 1:1000

0 m 50







MAGISTRÁT MĚSTA FRÝDKU-MÍSTKU
Radniční 1148, 738 01 Frýdek-Místek

Odbor územního rozvoje a stavebního řádu
Oddělení územního rozvoje
pracoviště Radniční 1148, Frýdek

IM-Projekt, inženýrské a mostní
konstrukce, s.r.o.
Vodní č. p. 970/1
Staré Brno
602 00 Brno 2

Váš dopis značka:
Ze dne:
Číslo jednací: MMFM 24137/2021
Spisová značka: MMFM_S 3230/2021/OÚRaSŘ/Břa
Vyřizuje: Ing. Arch. Zuzana Břachová
Telefon: 558 609 275
E-mail: brachova.zuzana@frydekmostek.cz
Datum: 18.02.2021

ZÁVAZNÉ STANOVISKO orgánu územního plánování

Magistrát města Frýdku-Místku, odbor územního rozvoje a stavebního řádu, oddělení územního rozvoje, jako orgán územního plánování příslušný podle § 6 odst. 1 písm. e) zákona č. 183/2006 Sb., o územním plánování a stavebním řádu (stavební zákon), ve znění pozdějších předpisů (dále jen „stavební zákon“), přezkoumal podle § 96b odst. 3 stavebního zákona z hlediska souladu s politikou územního rozvoje, s územně plánovací dokumentací a z hlediska uplatňování cílů a úkolů územního plánování záměr:

Propustky v evid. km 113,306; 113,546 a 114,185 trati Frýdek Místek, Český Těšín,
na pozemku parc. č. 7670/1, 6508/1 v katastrálním území Frýdek, parc. č. 8091/1 v katastrálním území Panské Nové Dvory

který obsahuje: **Propustek v km 113,306** - Oprava stávajícího propustku spočívá v jeho kompletní demolici a výstavbě nového kolmého trubního propustku, který bude vyhovovat průtoku Q100. Nový trubní propustek bude mít šířku 7,460m a sklon 1,00%. Bude zřízen v profilu DN800mm a proveden jako kolmý z patkových ŽB-trub uložených na základovou desku. Dále je navržena sanace podloží z kamenné sypaniny. Propustek bude na vtoku proveden se šikmým čelem, na výtoku bude proveden se svislým čelem. Svislé čelo bude provedeno čelní zídou z železobetonovou římsou. Svahy drážního tělesa na vtoku budou odlážděny dlažbou z lomového kamene do betonového lože. Na návodní a povodní straně bude pročištěno stávající koryto toku a bude provedeno jeho odláždění dlažbou z lomového kamene do betonového lože, která bude na vtoku ukončená příčným prahem a na výtoku bude ukončená před navazujícím deskovým propustkem. Železniční svršek bude vyjmut a zřízen v délce cca 5,70m - budou využity stávající pražce, drobné kolejivo a kolejnice, bude provedeno nové šterkové lože a vyměněny pryžové podložky.

Propustek v km 113,546 - Oprava stávajícího propustku spočívá v jeho kompletní demolici a výstavbě nového kolmého trubního propustku, který bude vyhovovat průtoku Q100. Nový trubní propustek bude mít šířku 8,900m a sklon 1,50%. Bude zřízen v profilu DN800mm a proveden jako kolmý z patkových ŽB-trub uložených na základovou desku. Dále je navržena

sanace podloží z kamenné sypaniny. Propustek bude na vtoku i výtoku proveden se šikmými čely. Svahy drážního tělesa budou odlážděny dlažbou z lomového kamene do betonového lože. Na návodní a povodní straně bude pročištěno stávající koryto toku a bude provedeno jeho odláždění dlažbou z lomového kamene do betonového lože ukončené příčnými prahy. Železniční svršek bude vyjmut a zřízen v délce cca 5,72m - budou využity stávající pražce, drobné kolejivo a kolejnice, bude provedeno nové šterkové lože a vyměněny pryžové podložky.

Propustek v km 114,185 - Stávající propustek bude zrušen bez náhrady, stavební objekt tedy spočívá v jeho kompletní demolici a doplnění zemního tělesa zhutněným zásypem šterkodrtí 0/63mm. Svahy drážního tělesa budou provedeny ve sklonu 1:4 po levé a 1:7 po pravé straně trati tak, aby plynule navazovaly na stávající svahy. Železniční svršek bude vyjmut a zřízen v délce cca 8,00 m – budou využity stávající pražce, drobné kolejivo a kolejnice, bude provedeno nové šterkové lože a vyměněny pryžové podložky.

Záměr je přípustný

Závazné stanovisko platí 2 roky ode dne vydání (shodný jako den vypravení).

Odůvodnění

Magistrát města Frýdku-Místku, odbor územního rozvoje a stavebního řádu, oddělení územního rozvoje (dále jen „orgán územního plánování“) obdržel žádost o vydání závazného stanoviska, kterou dne 10.02.2021 podala **Správa železnic, státní organizace, Dlážděná č. p. 1003/7, 110 00 Praha 1-Nové Město, kterou zastupuje IM-Projekt, inženýrské a mostní konstrukce, s.r.o., Vodní č. p. 970/1, Staré Brno, 602 00 Brno 2** k výše uvedenému záměru.

Při vydání závazného stanoviska vycházel orgán územního plánování z následujících podkladů, předložených žadatelem:

- dokumentace s názvem **„Propustky v evid. km 113,306; 113,546 a 114,185 trati Frýdek Místek, Český Těšín“**, zpracovaná společností IM-Projekt, inženýrské a mostní konstrukce, s.r.o., zodpovědný projektant Ing. Martin Vašák, 12/2020.

Kromě podkladů předložených žadatelem vycházel orgán územního plánování z:

- Politiky územního rozvoje České republiky, ve znění Aktualizace č. 1, 2, 3 a 5, účinné od 11.09.2020 (dále také „PÚR“);
- Zásad územního rozvoje Moravskoslezského kraje, ve znění Aktualizace č. 1 vydané dne 13.09.2018 Zastupitelstvem Moravskoslezského kraje s nabytím účinnosti ode dne 21.11.2018 (dále také „ZÚR“);
- Územního plánu Frýdku-Místku, vydaného Zastupitelstvem města Frýdku-Místku dne 08.12.2008 s účinností ode dne 01.01.2009 ve Změně č. 1, vydané Zastupitelstvem města Frýdku-Místku dne 05.12.2011 s účinností ode dne 01.01.2012, ve Změně č. 2, vydané zastupitelstvem města Frýdku-Místku dne 03.09.2012 s účinností ode dne 01.10.2012, ve Změně č. 3, vydané Zastupitelstvem města Frýdku-Místku dne 27.03.2015 s účinností ode dne 11.04.2015, ve Změně č. 4, vydané Zastupitelstvem města Frýdku-Místku dne 04.12.2017 s účinností ode dne 20.12.2017 a ve Změně č. 5, vydané Zastupitelstvem města Frýdku-Místku dne 04.03.2020 s účinností ode dne 01.10.

Orgán územního plánování přezkoumal záměr podle § 96b odst. 3 stavebního zákona, zda je přípustný z hlediska souladu s politikou územního rozvoje a územně plánovací dokumentací a z hlediska uplatňování cílů a úkolů územního plánování, či nikoliv.

Orgán územního plánování přezkoumal **soulad záměru s politikou územního rozvoje** (dále jen „PÚR“). Platná PÚR záměr v jím dotčeném území neřeší, záměr se věcí řešených PÚR nedotýká. Územní plán Frýdku-Místku byl uveden do souladu s Politikou územního rozvoje, ve znění Aktualizace č. 1, schválené usnesením vlády ČR č. 276 ze dne 15.04.2015. Vyhodnocení souladu s PÚR je součástí kapitoly B.1 písm. a) odůvodnění Změny č. 4 Územního plánu Frýdku-Místku, vydané Zastupitelstvem města Frýdku-Místku dne 04.12.2017. Změny v Politice územního rozvoje České republiky, ve znění Aktualizace č. 2 a 3, účinné od 1. 10. 2019 a ve znění Aktualizace č. 5, účinné od 11. 09. 2020 (dále také „PÚR“), se daného území nedotýkají.

Orgán územního plánování přezkoumal **soulad záměru se zásadami územního rozvoje** (dále jen „ZÚR“). Záměr je v souladu s platnými ZÚR. V platné Změně č. 5 územního plánu je soulad se ZÚR včetně jí Aktualizace č. 1 vyhodnocen v odůvodnění této změny, v kap. B.1.2. vyhodnocení souladu s územně plánovací dokumentací vydanou Moravskoslezským krajem. Orgán územního plánu konstatoval, že v platné ZÚR se záměr věcí řešených ZÚR nedotýká s výjimkou následujícího: Předmětné pozemky leží v koridoru, Aktualizací č. 1 vymezeném pro záměr realizace „Optimalizace, elektrizace regionální trati č. 322 v úseku Frýdek-Místek. („Optimalizace, elektrizace celostátní trati č. 323 v úseku Frýdek-Místek – Frenštát pod Radhoštěm – (Valašské Meziříčí). Koridor byl v předmětné části Frýdku vymezen v šíři 200 m (120 m) a má označení DZ18. Koridor zasahuje také předmětné pozemky. Dle § 54 odst. 5 stavebního zákona část územního plánu, která v území znemožňuje realizaci záměru obsaženého v tomto případě v zásadách územního rozvoje, se při rozhodování nepoužije. V rámci Změny č. 5 územního plánu bylo nutno uvést územní plán do souladu s územně plánovací dokumentací vydanou krajem (§ 54 odst. 6 stavebního zákona). V rámci pořízení této změny došlo zúžení šířky daného koridoru DZ18, přesto pozemky zůstaly součástí železničního koridoru, označeného v územním plánu ZK3. K žádosti o závazné stanovisko předložil projektant na vyžádání vyjádření SŽ, s. o., ve kterém je deklarováno, že předmětná stavba nebude mít žádný vliv na výhledově sledovaný záměr elektrizace a optimalizace trati, pro který je v ZÚR MS kraje vymezen koridor DZ18. K předmětné stavbě nemá Správa železnic, s. o., generální ředitelství, žádné připomínky a souhlasí s ní.

Orgán územního plánování přezkoumal **soulad záměru s platným územním plánem**. Dle platného Územního plánu Frýdku-Místku je pozemek p. č. 7670/1, k. ú. Frýdek, zařazen v ploše dopravy železniční (dále jen „DZ“), pozemek p. č. 6508/1, k. ú. Frýdek, je zařazen v ploše zeleně na veřejných prostranstvích (dále jen „ZV“), pozemek p. č. 8091/1, k. ú. Panské Nové Dvory, je zařazen v ploše DZ. Plochy DZ jsou určeny pro stavby a zařízení železniční dopravy včetně souvisejících staveb. Plochy ZV se předmětný propustek dotýká jen okrajově, jeho stavba nebude mít vliv na hlavní využití plochy ZV, což je veřejně přístupná zeleň. Uvedené pozemky jsou navíc součástí vymezeného železničního koridoru ZK3. Na základě vyjádření Správy železnic, s. o., předmětná stavba nebude mít žádný vliv na výhledově sledovaný záměr elektrizace a optimalizace trati, pro který je v ZÚR MS kraje vymezen koridor DZ18, viz soulad záměru se zásadami územního rozvoje. Na základě uvedeného orgán územního plánování konstatoval, že posuzovaný záměr je v souladu s Územním plánem Frýdku-Místku.

Orgán územního plánování posoudil **soulad navrhovaného záměru s cíli a úkoly územního plánování** stanovenými v § 18 a 19 stavebního zákona. Vzhledem k povaze posuzovaného záměru orgán územního plánování došel k závěru, že nebude záměr posuzovat podle jednotlivých bodů § 18 a 19 stavebního zákona a konstatoval, že posuzovaný záměr je v souladu s cíli a úkoly územního plánování.

Platnost závazného stanoviska lze prodloužit, pokud se nezměnily podmínky v území.

Závazné stanovisko nepozbývá platnosti:

- a) bylo-li na základě žádosti podané v době jeho platnosti vydáno územní rozhodnutí, společné povolení nebo jiné obdobné rozhodnutí podle jiného zákona a toto rozhodnutí nabylo právní moci,
- b) byla-li na základě návrhu veřejnoprávní smlouvy nahrazující územní rozhodnutí nebo společné povolení podaného v době jeho platnosti uzavřena veřejnoprávní smlouva a tato veřejnoprávní smlouva nabyla účinnosti, nebo

c) nabyli-li právních účinků územní souhlas nebo společný územní souhlas a souhlas s provedením ohlášeného stavebního záměru vydaný k oznámení stavebního záměru učiněného v době platnosti závazného stanoviska.

Ing. arch. Zuzana Břachová, v. r.
vedoucí oddělení územního rozvoje

Příloha

Ověřená část předložené dokumentace – koordinační situace stavby

Doručenka datové zprávy

Věc: závazné stanovisko: Žádost o ZS - Propustky v evid. km 113,306; 113,546 a 114,185 trati Frýdek Místek
ID zprávy: 874666745
Datum a čas dodání: 18.02.2021 v 14:10:40
Datum a čas doručení: 18.02.2021 v 16:11:55

Adresát: IM-Projekt, inženýrské a mostní konstrukce, s.r.o., Vodní 970/1, 60200 Brno, CZ
ID schránky: 3dtbsqc

Zmocnění: Nezádáno
Odstavec: Nezádáno
Naše číslo jednací: MMFM 24137/2021
Naše spisová značka: MMFM_S 3230/2021/OÚRaSŘ/Břa
Vaše číslo jednací: Nezádáno
Vaše spisová značka: Nezádáno
K rukám: Nezádáno
Do vlastních rukou: Ano
Doručení fikcí zakázáno: Ne

Události zprávy:

18.02.2021 v 14:10:40 EV0: Datová zpráva byla podána.
18.02.2021 v 14:10:40 EV5: Datová zpráva byla dodána do datové schránky příjemce. Je-li příjemcem datové zprávy orgán veřejné moci vystupující v postavení orgánu veřejné moci, byla datová zpráva tímto okamžikem doručena.
18.02.2021 v 16:11:55 EV12: Přihlásila se pověřená osoba s právem přístupu ke zprávě ve smyslu § 8, odst. 6 zákona č. 300/2008 Sb., v platném znění. Datová zpráva je nyní doručena. Případné dřívější datum doručení fikcí nebo doručení dodáním do schránky orgánu veřejné moci není dotčeno.



MAGISTRÁT MĚSTA FRÝDKU-MÍSTKU
Radniční 1148, 738 01 Frýdek-Místek

Odbor životního prostředí a zemědělství
pracoviště Politických obětí 2478, Místek

IM-Projekt, s. r. o. Brno
Vodní 970/1
602 00 Brno - Staré Brno

Váš dopis značka: D21-049
Ze dne: 01.02.2021
Číslo jednací: MMFM 13834/2021
Spisová značka:
Vyřizuje: Helena HARNÍKOVÁ
Telefon: 558609482
E-mail: harnikova.helena@frydek-mistek.cz
Datum: 04.03.2021

Propustky v evid. km 113,306; 113,546 a 114,185 trati Frýdek-Místek - Český Těšín
Pozemky parc. č. 7670/1, 6508/1, k. ú. Frýdek, obec Frýdek-Místek, a parc. č. 8091/1, k. ú. Panské Nové Dvory, obec Frýdek-Místek

Magistrát města Frýdku-Místku, odbor životního prostředí a zemědělství, obdržel dne 01.02.2021 žádost o vyjádření k výše uvedené stavbě včetně projektové dokumentace zpracované společností IM-Projekt, inženýrské a mostní konstrukce, s.r.o., Vodní 970/1, Staré Brno, 602 00 Brno, IČO 27689328, datum zpracování 12/2020, a po prostudování předložené dokumentace pro **stavební řízení** vydává

1. závazné stanovisko

Z hlediska zákona č. 254/2001 Sb., o vodách a o změně některých zákonů (vodní zákon), ve znění pozdějších předpisů (dále jen „vodní zákon“):

Magistrát města Frýdku-Místku, odbor životního prostředí a zemědělství (dále jen „vodoprávní úřad“), jako věcně a místně příslušný vodoprávní úřad dle ust. § 104 odst. 2 písm. c) a ust. § 106 odst. 1 vodního zákona, dle ust. § 10 a ust. § 11 zákona č. 500/2004 Sb., správní řád, ve znění pozdějších předpisů (dále jen „správní řád“), dle ust. § 61 odst. 1 písm. c) zákona č. 128/2000 Sb., o obcích (obecní zřízení), ve znění pozdějších předpisů, **vydává** podle ust. § 104 odst. 9 vodního zákona a podle ust. § 149 odst. 1 správního řádu k záměru stavby „**Propustky v evid. km 113,36; 113,546 a 114,185 trati Frýdek-Místek – Český Těšín**“ na pozemcích parc. č. 7670/1, 6508/1, k. ú. Frýdek, obec Frýdek-Místek, a parc. č. 8091/1, k. ú. Panské Nové Dvory, obec Frýdek-Místek, **ke stavebnímu povolení**, právnické osobě Správa železnic, státní organizace, se sídlem Dlážďená 1003/7, Nové Město, 110 00 Praha 1, IČO 70994234, zastoupené na základě plné moci právnickou osobou IM-Projekt, inženýrské a mostní konstrukce, s.r.o., se sídlem Vodní 970/1, Staré Brno, 602 00 Brno, IČO 27689328, **souhlasné závazné stanovisko.**

Odůvodnění

Vodoprávní úřad dospěl k závěru, že stavbou dojde k dotčení zájmů chráněných dle vodního zákona v kompetenci Magistrátu města Frýdku-Místku, odboru životního prostředí a zemědělství, proto vydává v souladu s ust. § 104 odst. 9 vodního zákona závazné stanovisko.

Podkladem pro vydání závazného stanoviska ke stavebnímu povolení je projektová dokumentace, ze které vyplývá, že se jedná o opravu stávajících propustků a demolici propustku. Oprava stávajícího propustku v km 113,306 spočívá v jeho kompletní demolici a výstavbě nového kolmého trubního propustku, který bude vyhovovat průtoku Q100. Nový trubní propustek bude mít šířku 7,460 m a sklon 1,00 %. Bude zřízen v profilu DN 800 a proveden jako kolmý z patkových ŽB-trub uložených na základovou desku. Svahy drážního tělesa na vtoku budou odlážděny dlažbou z lomového kamene do betonového lože. Na návodní a povodní straně bude pročištěno stávající koryto toku a bude provedeno jeho odláždění dlažbou z lomového kamene do

betonového lože, která bude na vtoku ukončená příčným prahem a na výtoku bude ukončená před navazujícím deskovým propustkem. Oprava stávajícího propustku v km 113,546 spočívá v jeho kompletní demolici a výstavbě nového kolmého trubního propustku, který bude vyhovovat průtoku Q100. Nový trubní propustek bude mít šířku 8,900 m a sklon 1,50 %. Bude zřízen v profilu DN 800 a proveden jako kolmý z patkových ŽB-trub uložených na základovou desku. Na návodní a povodní straně bude pročištěno stávající koryto toku a bude provedeno jeho odláždění dlažbou z lomového kamene do betonového lože ukončené příčnými prahy. Propustek v km 114,185 bude zrušen bez náhrady, stavební objekt tedy spočívá v jeho kompletní demolici a doplnění zemního tělesa zhutněným zásypem šterkodrtí 0/63 mm. Svahy drážního tělesa budou provedeny ve sklonu 1:4 po levé a 1:7 po pravé straně trati tak, aby plynule navazovaly na stávající svahy. Stavba bude vybudovaná na pozemcích parc. č. 7670/1, 6508/1, k. ú. Frýdek, obec Frýdek-Místek, a parc. č. 8091/1, k. ú. Panské Nové Dvory, obec Frýdek-Místek.

Lze předpokládat, že záměrem nedojde ke zhoršení stavu vodního útvaru, a nebude mít za následek nedosažení dobrého stavu/potenciálu vod.

Předložený záměr stavby není v rozporu s požadavky vodního zákona a souvisejícími předpisy.

Upozornění

Oprava propustku v km 113,546 se nachází v blízkosti vodní linie s názvem Odvodnění komunikace IDVT 10218200. Vzhledem k tomu, že se nejedná o vodní tok, není vydáván souhlas dle § 17 vodního zákona.

Vyřizuje: Ing. Rajnochová, kl. 492

Z hlediska zákona č. 114/1992 Sb., o ochraně přírody a krajiny, ve znění pozdějších předpisů (dále jen „zákon o ochraně přírody a krajiny“):

Magistrát města Frýdku-Místku, odbor životního prostředí a zemědělství (dále jen „orgán ochrany přírody“), jako věcně a místně příslušný orgán ochrany přírody dle ust. § 77 odst. 1 písm. a) a písm. j) a ust. § 77 odst. 4 zákona o ochraně přírody a krajiny, a ust. § 10 a 11 zákona č. 500/2004 Sb., správní řád, ve znění pozdějších předpisů (dále jen „správní řád“), a ust. § 61 odst. 1 písm. c) zákona č. 128/2000 Sb., o obcích (obecní zřízení), ve znění pozdějších předpisů, na základě žádosti právnické osoby Správa železnic, státní organizace, se sídlem Dlážďená 1003/7, Nové Město, 110 00 Praha 1, IČO 70994234, zastoupené na základě plné moci právnickou osobou IM-Projekt, inženýrské a mostní konstrukce, s.r.o., se sídlem Vodní 970/1, Staré Brno, 602 00 Brno, IČO 27689328, **vydává** podle ust. § 65 a ust. § 90 odst. 16 zákona o ochraně přírody a krajiny a podle ust. § 149 odst. 1 správního řádu **toto závazné stanovisko pro stavební povolení záměru „Propustky v evid. km 113,306; 113,546 a 114,185 trati Frýdek-Místek – Český Těšín“** (dále jen „záměr“) na pozemcích parc. č. 7670/1 a 6508/1, k. ú. Frýdek, obec Frýdek-Místek a na pozemku parc. č. 8091/1, k. ú. Panské Nové Dvory, obec Frýdek-Místek, a to po vyhodnocení, zda mohou být záměrem dotčeny zájmy chráněné zákonem o ochraně přírody a krajiny:

I.

Orgán ochrany přírody souhlasí ve smyslu ust. § 7 zákona o ochraně přírody a krajiny s předmětným záměrem, kterým by mohlo dojít k dotčení dřevin a na ochranu před jejich poškozováním či ničením realizací záměru se stanoví podmínky:

Zachovávané dřeviny budou v nadzemní i podzemní části chráněny před poškozováním a ničením v souladu s normou ČSN 83 9061 Ochrana stromů, porostů a vegetačních ploch při stavebních pracích („dále jen norma“), zejména s podmínkami stanovenými v bodě:

- 4.10 Ochrana kořenového prostoru při výkopech rýh nebo stavebních jam – v prostoru kořenové zóny dřevin musí být výkop prováděn ručně a vnější hrana výkopu od paty kmene musí být čtyřnásobkem obvodu kmene ve výšce 1 m, nejméně však 2,5 m. Při výkopech se nesmí přetínat kořeny s průměrem nad 2 cm. Kořeny je nutno chránit před poraněním, popřípadě je nutno kořeny ošetřit, tzn. hladce seříznout do neroztřepené části a zamazat prostředky na ošetření ran.
- 4.8 Ochrana kořenové zóny při navážce zeminy - výkopovou zeminu je nutno uložit mimo kořenovou zónu dřevin, tj. mimo plochu půdy pod korunou stromu (okapová linie koruny) rozšířenou do stran o 1,5 m. V kořenové zóně stromu rovněž nesmí být prováděna žádná navážka zeminy nebo jiného materiálu.
- 4.6 Ochrana stromů před mechanickým poškozením - stromy rostoucí v blízkosti stavby musí být chráněny před mechanickým poškozením. K ochraně před mechanickým poškozením (např. pohmoždění a potrhání kůry, dřeva a kořenů, poškození koruny) vozidly, stavebními stroji a ostatními stavebními postupy je nutno stromy v prostoru stavby chránit plotem, který

by měl obklopot celou kořenovou zónu. Za kořenovou zónu se považuje plocha půdy pod korunou stromu (okapová linie korun) rozšířená do stran o 1,5 m, u sloupovitých forem o 5 m. Jestliže z prostorových důvodů nelze chránit celou kořenovou zónu, má být chráněna plocha co největší, a má zahrnovat zejména nezakrytou plochu půdy. Není-li to ve výjimečných případech možné, je nutno opatřit kmen vypolštářkovaným bedněním z fošen, vysokým nejméně 2 m. Ochranné zařízení je třeba připevnit bez poškození stromu. Nesmí být osazeno přímo na kořenové náběhy. Korunu je nutno chránit před poškozením stroji a vozidly, popřípadě vyvázat ohrožené větve vzhůru. Místa uvázání je nutno rovněž vypolštářovat.

- 4.12 Ochrana kořenového prostoru stromů při dočasném zatížení - kořenový prostor stromů je třeba chránit i při dočasném zatížení. Kořenový prostor nesmí být zatěžován soustavným přecházením, pojížděním, odstavováním strojů a vozidel, zařízeními staveníště a skladováním materiálů. Nelze-li se v kořenovém prostoru vyhnout dočasnému zatížení, musí být zatěžovaná plocha co možná nejmenší. Plochu je nutno pokrýt geotextilií rozdělující tlak a nejméně 20 cm tlustou vrstvou z vhodné drenážního materiálu, na kterou je třeba položit pevnou konstrukci z fošen nebo podobného materiálu. Opatření má být jen krátkodobé. Pominou-li důvody tohoto opatření, je nutno zakrytí neprodleně odstranit, a poté půdu, při šetrném zacházení s kořeny, ručně mělce nakypřit.

II.

Orgán ochrany přírody souhlasí ve smyslu ust. § 12 zákona o ochraně přírody a krajiny s předmětným záměrem, jakožto zásahem, který nesníží nebo nezmění krajinný ráz.

Odůvodnění

Dle předložené projektové dokumentace je zřejmé, že se jedná o přestavbu stávajících železničních propustků v km 113,306; 113,546 a 114,185 na jednokolejně trati Frýdek-Místek – Český Těšín, z důvodu špatného stavebního stavu.

Realizaci záměru nedojde k dotčení žádného významného krajinného prvku ve smyslu ust. § 3 odst. 1 písm. b) zákona o ochraně přírody a krajiny.

Dle dostupných podkladů orgánu ochrany přírody (předloženého koordinačního situačního výkresu, mapových podkladů včetně ortofoto snímků) je zřejmé, že se v blízkosti záměru nacházejí dřeviny, které by mohly být jeho realizací dotčeny. K zajištění ochrany zachovávaných dřevin (ust. § 7 odst. 1 zákona o ochraně přírody a krajiny) byly do výrokové části závazného stanoviska stanoveny podmínky.

Dle projektové dokumentace dojde ke kácení náletových dřevin, které budou odstraněny z důvodu zajištění provozuschopnosti železniční dráhy nebo zajištění plynulé a bezpečné drážní dopravy na této dráze (drážní zákon). Pro kácení dřevin se předpokládají samostatné postupy dle ust. § 8 odst. 2 zákona o ochraně přírody a krajiny.

Orgán ochrany přírody dospěl k závěru, že vzhledem k tomu, že se jedná o rekonstrukci stávajících propustků železniční trati, nemůže jejich realizací dojít ke snížení nebo změně krajinného rázu ve smyslu ust. § 12 odst. 2 zákona o ochraně přírody a krajiny.

Poučení

Orgán ochrany přírody dále upozorňuje, že v zájmu ochrany volně žijících druhů ptáků, nesmí dojít ke kácení dřevin, které by mělo za následek úmyslné poškození, zničení a odstranění obsazených (funkčních) hnízd a vajec ptáků či jejich úmyslné usmrcení (ust. § 5a odst. 1 zákona o ochraně přírody a krajiny). Za funkční hnízda je třeba považovat taková, která jsou právě využívána hnízdícími druhy či ta, na něž je známa významná vazba jedinců téhož druhu či jedinců jiných druhů v dalších sezonách. Orgán ochrany přírody proto doporučuje aktuálně před započítím kácení dřevin provedení jejich vizuální kontroly z hlediska případného zahnízdění ptáků. V případě zjištění zahnízdění ptáků je nutné ke kácení konkrétních dřevin přistoupit až po ukončení hnízdění.

Vyřizuje: Mgr. Richtárová, kl. 476, Ing. Jašová, kl. 608

2. vyjádření

Z hlediska zákona č. 334/1992 Sb., o ochraně zemědělského půdního fondu, ve znění pozdějších předpisů (dále jen „zákon o ochraně ZPF“), dle ust. § 15 písm. n) zákona o ochraně ZPF:

Předloženým záměrem stavby „Propustky v evid. km 113,306; 113,546 a 114,185 trati Frýdek-Místek - Český Těšín“ na pozemku parc. č. 6508/1, druh pozemku trvalý travní porost,

k. ú. Frýdek, obec Frýdek-Místek, dojde k dotčení zájmů chráněných dle zákona o ochraně ZPF v kompetenci Magistrátu města Frýdku-Místku, odboru životního prostředí a zemědělství (dále jen „orgán ochrany ZPF“). Záměrem stavby na pozemku parc. č. 7670/1, druh pozemku ostatní plocha, k. ú. Frýdek, obec Frýdek-Místek, a na pozemku parc. č. 8091/1, druh pozemku ostatní plocha, k. ú. Panské Nové Dvory, obec Frýdek-Místek, nedojde k dotčení zájmů chráněných dle zákona o ochraně ZPF v kompetenci orgánu ochrany ZPF.

Stavba „Propustky v evid. km 113,306; 113,546 a 114,185 trati Frýdek-Místek - Český Těšín“ na pozemku parc. č. 6508/1, druh pozemku trvalý travní porost, k. ú. Frýdek, obec Frýdek-Místek, bude realizována na zemědělském půdním fondu. Při realizaci stavby na zemědělském půdním fondu a jeho použití k nezemědělským účelům po dobu kratší než 1 rok včetně doby potřebné k uvedení zemědělské půdy do původního stavu není třeba dle ust. § 9 odst. 2 písm. d) zákona o ochraně ZPF žádat orgán ochrany ZPF o vydání souhlasu k odnětí půdy ze zemědělského půdního fondu, je-li termín zahájení nezemědělského využívání zemědělské půdy nejméně 15 dní předem písemně oznámen orgánu ochrany ZPF. Při výkopových pracích je nutno postupovat tak, aby na zemědělském půdním fondu a jeho vegetačním krytu došlo k co nejmenším škodám. S vlastníky dotčené zemědělské půdy nebo jinou osobou oprávněnou tuto zemědělskou půdu užívat je nutno včas projednat zamýšlené provádění prací. Dále je třeba učinit opatření k zabránění úniku pevných, kapalných a plyných látek poškozujících zemědělský půdní fond a jeho vegetační kryt.

Vyřizuje: Hanzlíčková, kl. 485

Z hlediska zákona č. 201/2012 Sb., o ochraně ovzduší, ve znění pozdějších předpisů (dále jen „zákon o ochraně ovzduší“):

Předloženým záměrem stavby „Propustky v evid. km 113,306; 113,546 a 114,185 trati Frýdek-Místek - Český Těšín“ na pozemcích parc. č. 7670/1, 6508/1, k. ú. Frýdek, obec Frýdek-Místek, a parc. č. 8091/1, k. ú. Panské Nové Dvory, obec Frýdek-Místek, nedojde k dotčení zájmů chráněných dle zákona o ochraně ovzduší v kompetenci Magistrátu města Frýdku-Místku, odboru životního prostředí a zemědělství.

Orgán ochrany ovzduší požaduje minimalizovat znečišťování ovzduší dostupnými opatřeními, v místech vzniku prašnosti provádět zaplachtování a zkrápění a provádět čištění vozidel před výjezdem ze staveniště na veřejnou komunikaci, aby nedocházelo ke znečištění komunikace. Rovněž je nutné provádět pravidelné čištění ploch a komunikací staveniště.

Vyřizuje: Mgr. Krupař, kl. 499

Z hlediska zákona č. 289/1995 Sb., o lesích a o změně a doplnění některých zákonů, ve znění pozdějších předpisů (dále jen „lesní zákon“), dle ust. § 48 odst. 3 lesního zákona:

Předloženým záměrem stavby „Propustky v evid. km 113,306; 113,546 a 114,185 trati Frýdek-Místek - Český Těšín“ na pozemcích parc. č. 7670/1, 6508/1, k. ú. Frýdek, obec Frýdek-Místek, a parc. č. 8091/1, k. ú. Panské Nové Dvory, obec Frýdek-Místek, nedojde k dotčení zájmů chráněných lesním zákonem v kompetenci Magistrátu města Frýdku-Místku, odboru životního prostředí a zemědělství.

Vyřizuje: Ing. Majer, kl. 496

Z hlediska zákona č. 541/2020 Sb., o odpadech, v platném znění (dále jen „zákon o odpadech“), dle ust. § 146 odst. 3 písm. a) zákona o odpadech:

Magistrát města Frýdku-Místku, odbor životního prostředí a zemědělství, jako příslušný orgán odpadového hospodářství, ve vztahu k předmětnému záměru závazné stanovisko a vyjádření v oblasti odpadového hospodářství dle ust. § 146 odst. 3 zákona č. 541/2020 Sb., o odpadech, **nevydává.**

Správní orgán v oblasti odpadového hospodářství upozorňuje, že s veškerými odpady má být nakládáno v souladu se zákonem č. 541/2020 Sb., o odpadech, doporučuje doklady o množství a způsobu nakládání s odpady ze stavební činnosti předložit k závěrečné kontrolní prohlídce (kolaudaci stavby). Pro stavební a demoliční odpady, které původce sám nezpracuje, musí mít původce zajištěno jejich předání do zařízení určeného k nakládání s odpady **písemnou**

smlouvou, a to ještě před jejich vznikem (§ 15 odst. 2 písm. c) zákona č. 541/2020 Sb., o odpadech)

Vyřizuje: Mgr. Tararíková, kl. 615

Ing. Šárka Gilarová
vedoucí odboru
životního prostředí a zemědělství

po dobu nepřítomnosti zastoupena
Ing. Silvií Cholewikovou
vedoucí oddělení zeleně

Doručenka datové zprávy

Věc: Závazné stanovisko
ID zprávy: 880114708
Datum a čas dodání: 04.03.2021 v 15:03:52
Datum a čas doručení: 05.03.2021 v 15:46:23

Adresát: IM-Projekt, inženýrské a mostní konstrukce, s.r.o., Vodní 970/1, 60200 Brno,
CZ
ID schránky: 3dtbsqc

Zmocnění: Nežadáno
Odstavec: Nežadáno
Naše číslo jednací: MMFM 13834/2021
Naše spisová značka: Nežadáno
Vaše číslo jednací: D21-049
Vaše spisová značka: Nežadáno
K rukám: Nežadáno
Do vlastních rukou: Ne
Doručení fikcí zakázáno: Ne

Události zprávy:

04.03.2021 v 15:03:52 EV0: Datová zpráva byla podána.
04.03.2021 v 15:03:52 EV5: Datová zpráva byla dodána do datové schránky příjemce. Je-li příjemcem datové zprávy orgán veřejné moci vystupující v postavení orgánu veřejné moci, byla datová zpráva tímto okamžikem doručena.
05.03.2021 v 15:46:23 EV12: Přihlásila se pověřená osoba s právem přístupu ke zprávě ve smyslu § 8, odst. 6 zákona č. 300/2008 Sb., v platném znění. Datová zpráva je nyní doručena. Případné dřívější datum doručení fikcí nebo doručení dodáním do schránky orgánu veřejné moci není dotčeno.



HASIČSKÝ ZÁCHRANNÝ SBOR MORAVSKOSLEZSKÉHO KRAJE

Výškovická 40, 700 30 Ostrava-Zábřeh



Č.j. HSOS-917-2/2021
01.02.2021

Vyřizuje: Ing. Petr Staňko
Tel.: 950 720 126
E-mail: petr.stanko@hzsmask.cz

Frýdek-Místek

Počet listů: 1
Přílohy:
PID: HZSTX00CT710
sv.

IM-Projekt, inženýrské a mostní konstrukce, s.r.o.
Vodní 1
602 00 Brno

Závazné stanovisko dotčeného orgánu na úseku požární ochrany

Název a místo stavby: Propustky v evid. km 113,306; 113,546 a 114,185

Stavebník: Správa železnic, státní organizace Dlážděná 1003/7, 110 00 Praha,
IČ: 70994234

Předložená dokumentace: dokumentace pro stavební řízení

Hasičský záchranný sbor Moravskoslezského kraje (dále jen „HZS MSK“) jako věcně a místně příslušný dotčený orgán na úseku požární ochrany dle ustanovení § 7 odst. 4 zákona č. 320/2015 Sb., o Hasičském záchranném sboru České republiky a o změně některých zákonů (zákon o hasičském záchranném sboru), ve znění zákona č. 183/2017 Sb., a dle ustanovení § 26 odst. 2 písm. b) a ustanovení § 31 odst. 1 písm. b) zákona č. 133/1985 Sb., o požární ochraně, ve znění pozdějších předpisů (dále jen „zákon o požární ochraně“), posoudil v rozsahu níže uvedených podkladů výše uvedenou dokumentaci předloženou dne 27.01.2021 a vydává k ní v souladu s ustanovením § 31 odst. 3 zákona o požární ochraně a dále dle ustanovení § 149 odst. 1 zákona č. 500/2004 Sb., správní řád, ve znění pozdějších předpisů,

SOUHLASNÉ ZÁVAZNÉ STANOVISKO.

Odůvodnění:

HZS MSK vycházel při vydání závazného stanoviska z těchto podkladů:

- Požárně bezpečnostní řešení (zpracovatel Ing. Martin Vašák, číslo ČKAIT 1002663, prosinec 2020).

Posouzením předložené dokumentace dle ustanovení § 46 odst. 1 vyhlášky č. 246/2001 Sb., o stanovení podmínek požární bezpečnosti a výkonu státního požárního dozoru (vyhláška o požární prevenci), ve znění vyhlášky č. 221/2014 Sb., v rozsahu výše uvedených podkladů, dospěl HZS MSK k závěru, že požárně bezpečnostní řešení splňuje obsahové náležitosti dle ustanovení § 41 vyhlášky o požární prevenci. Z obsahu posouzeného požárně bezpečnostního řešení vyplývá, že jsou splněny technické podmínky požární ochrany kladené na danou stavbu vyhláškou č. 23/2008 Sb., o technických podmínkách požární ochrany staveb, ve znění vyhlášky č. 268/2011 Sb.

HZS Moravskoslezského kraje
územní odbor Frýdek-Místek
Pavlikova 2264
738 01 Frýdek-Místek

por. Ing. Petr Staňko
referent pracoviště prevence, ochrany
obyvatelstva a krizového řízení

Krajská hygienická stanice Moravskoslezského kraje se sídlem v Ostravě

NA BĚLIDLE 7, 702 00 OSTRAVA

VÁŠ DOPIS ZN.: ---

602 00 BrnoZE DNE: 22. 1 2021

SPISOVÁ ZN.: S-KHSMS 03081/2021/FM/HOK
ČÍSLO JEDNACÍ: KHSMS 03081/2021/FM/HOK
VYŘIZUJE: Kateřina Briosi
TEL.: 558 418 332
E-MAIL: katerina.briosi@khsova.cz

DATUM: 2. 2. 2021

IM-Projekt, inženýrské a mostní
konstrukce s. r. o.
Vodní 970/1
602 00 Brno

Sdělení

Krajská hygienická stanice Moravskoslezského kraje se sídlem v Ostravě jako orgán ochrany veřejného zdraví (dále jen „KHS MSK“) posoudila žádost: Správa železnic, státní organizace, oblastní ředitelství Ostrava, Muglinovská 1038, 702 00 Ostrava, IČ 70994234 zastoupená na základě plné moci ze dne 4. 8. 2020 společností IM-Projekt, inženýrské a mostní konstrukce s. r. o., Vodní 970/1, Staré Brno, 602 00 Brno, IČ 27689328, o stanovisko dokumentaci pro stavební povolení stavby “ Propustky v evid.km 113,306; 113,546 a 114,185 trati Frýdek-Místek – Český Těšín“, z hlediska zájmů jím chráněných ve smyslu § 77 odst. 1 zákona č. 258/2000 Sb., o ochraně veřejného zdraví a o změně některých zákonů, ve znění pozdějších předpisů (dále jen „zákon č. 258/2000 Sb.“).

Předmětem předložené dokumentace (zpracovatel: IM-Projekt, inženýrské a mostní konstrukce s. r. o., datum prosinec 2020) je rekonstrukce stávajících železničních propustků na jednokolejné trati Frýdek-Místek – Český Těšín v km 113,306; 113,546 a 114,185. Propustky v km 113,306 a 113,546 se nacházejí v katastrálním území Frýdek, propustek v km 114,158 se nachází v katastrálním území Panské Nové Dvory. Všechny tři stávající betonové deskové propustky, které slouží k převedení srážkových vod a občasných vodotečí pod tratí, jsou ve špatném stavebně-technickém stavu. Propustky v km 113,306 a v km 113,546 budou odstraněny a nahrazeny novými trubními propustky v profilu DN 800. Propustek v km 114,185 bude zrušen bez náhrady, dojde k jeho kompletní demolicí a doplnění zemního tělesa zhutněným zásypem štěrku.

Po posouzení z hlediska požadavků ochrany veřejného zdraví dospěl orgán ochrany veřejného zdraví k závěru, že v uvedené věci **nejsou dotčeny zájmy jím chráněné**, a proto neplní úkoly dotčeného orgánu podle § 82 odst. 2 písm. i) zákona č. 258/2000 Sb. a v řízení podle § 149 zákona č. 500/2004 Sb., správní řád, ve znění pozdějších předpisů, **n e v y d á v á** závazné stanovisko.

Mgr. Adam Volný v. r.
vedoucí oddělení hygieny obecné a komunální
Krajské hygienické stanice Moravskoslezského kraje
se sídlem v Ostravě
územní pracoviště Frýdek-Místek

Rozdělovník:

Počet výtisků vyhotoveného dokumentu: 2

1x adresát, 1 list (DS)

1x KHS, oddělení HOK, 1 list

IČ: 71009167
ID datové schránky: w8pai4f
web: www.khsova.cz

Úřední hodiny:
pondělí, středa 8:00 – 17:00

Doručenka datové zprávy

Věc: sdělení NEDOS Propustky v evid.km 113,306; 113,546 a 114,185 trati
Frýdek-Místek - Český Těšín
ID zprávy: 869504895
Datum a čas dodání: 04.02.2021 v 09:09:43
Datum a čas doručení: 05.02.2021 v 12:20:12

Adresát: IM-Projekt, inženýrské a mostní konstrukce, s.r.o., Vodní 970/1, 60200 Brno,
CZ
ID schránky: 3dtbsqc

Zmocnění: Nežadáno
Odstavec: Nežadáno
Naše číslo jednací: KHSMS 03081/2021
Naše spisová značka: S-KHSMS 03081/2021/2
Vaše číslo jednací: D21-035
Vaše spisová značka: Nežadáno
K rukám: Nežadáno
Do vlastních rukou: Ne
Doručení fikcí zakázáno: Ne

Události zprávy:

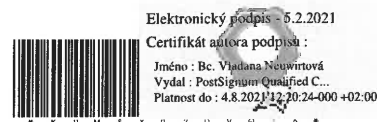
04.02.2021 v 09:09:43 EV0: Datová zpráva byla podána.
04.02.2021 v 09:09:43 EV5: Datová zpráva byla dodána do datové schránky příjemce. Je-li příjemcem datové zprávy orgán veřejné moci vystupující v postavení orgánu veřejné moci, byla datová zpráva tímto okamžikem doručena.
05.02.2021 v 12:20:12 EV12: Přihlásila se pověřená osoba s právem přístupu ke zprávě ve smyslu § 8, odst. 6 zákona č. 300/2008 Sb., v platném znění. Datová zpráva je nyní doručena. Případné dřívější datum doručení fikcí nebo doručení dodáním do schránky orgánu veřejné moci není dotčeno.

KRAJSKÝ ÚŘAD

MORAVSKOSLEZSKÝ KRAJ

Odbor životního prostředí a zemědělství

28. října 117, 702 18 Ostrava



Váš dopis zn.:

Ze dne:

Čj.: MSK 12216/2021
Sp. zn.: ŽPZ/2622/2021/Tra

Vyřizuje: Mgr. Štěpán Tračák

Telefon: 595 622 388

Fax: 595 622 126

E-mail: posta@msk.cz

Datum: 2021-02-04

IM-Projekt, inženýrské a mostní konstrukce, s.r.o.
Vodní 970/1
Staré Brno
602 00 Brno

„Propustky v evid. km 113,306; 113,546 a 114,185 trati Frýdek Místek Český Těšín“ - stanovisko podle § 45i zákona č. 114/1992 Sb., o ochraně přírody a krajiny, ve znění pozdějších předpisů

Krajský úřad Moravskoslezského kraje, odbor životního prostředí a zemědělství (dále jen „krajský úřad“) příslušný podle § 77a odst. 4 písm. n) zákona č. 114/1992 Sb., o ochraně přírody a krajiny, ve znění pozdějších předpisů (dále jen „zákon o ochraně přírody a krajiny“), obdržel dne 22. 1. 2021 žádost právnické osoby Správa železnic, státní organizace, IČO 709 94 234, Dlážděná 1003/7, Nové Město, 110 00 Praha (dále jen „žadatel“), zastoupené na základě plné moci právnickou osobou IM-Projekt, inženýrské a mostní konstrukce, s.r.o., IČO 276 89 328, se sídlem Vodní 970/1, Staré Brno, 602 00 Brno, o stanovisko podle § 45i odst. 1 zákona o ochraně přírody a krajiny ve věci záměru „Propustky v evid. km 113,306; 113,546 a 114,185 trati Frýdek Místek Český Těšín“.

Krajský úřad posouzením žádosti **podle § 45i odst. 1 zákona o ochraně přírody a krajiny** dospěl k závěru, že záměr „Propustky v evid. km 113,306; 113,546 a 114,185 trati Frýdek Místek Český Těšín“ na pozemcích parc. č. 7670/1, 6508/1 v k. ú. Frýdek a pozemku parc. č. 8091/1 v k. ú. Panské Dvory **nemůže mít samostatně nebo ve spojení s jinými koncepcemi nebo záměry** významný vliv na předmět ochrany nebo celistvost evropsky významných lokalit nebo ptačích oblastí.

Odůvodnění

Krajský úřad obdržel dne 22. 1. 2021 žádost žadatele o stanovisko podle § 45i odst. 1 zákona o ochraně přírody a krajiny z hlediska posouzení vlivů na evropsky významné lokality nebo ptačí oblasti k záměru „Propustky v evid. km 113,306; 113,546 a 114,185 trati Frýdek Místek Český Těšín“ na pozemcích parc. č. 7670/1, 6508/1 v k. ú. Frýdek a pozemku parc. č. 8091/1 v k. ú. Panské Dvory.

Předložený záměr spočívá v rekonstrukci železničních propustků v km 113,306; 113,546 a 114,185 jednokolejné trati Frýdek Místek Český Těšín. Propustky se nachází v extravilánu v katastrálním území Frýdek Místek (propustky v km 113,306 a 113,546) a Panské Dvory (propustek v km 114,185), které spadají pod Frýdek Místek jakožto obec s rozšířenou působností. Všechny tři stávající betonové deskové propustky, které slouží k převedení srážkových vod a občasných vodotečí pod tratí, jsou ve špatném stavebně technickém stavu, a proto budou v rámci stavby odstraněny a nahrazeny novými trubními propustky v profilu DN 800 (propustky v km 113,306 a 113,546) 113,546), propustek v km 114,185 bude zrušen bez náhrady. Propustky v km

113,306 a 113,546 budou zřízeny z patkových železobetonových trub uložených na základovou desku. Dále je u nich navržena sanace podloží z kamenné sypaniny.

Z předložených mapových podkladů vyplývá, že se záměr nachází ve vzdálenosti cca 0,9 km severně od evropsky významné lokality Niva Morávky, kód lokality CZ0810004 (dále také „EVL Niva Morávky“).

Předmětem ochrany EVL Niva Morávky jsou přírodní stanoviště: „3230 - Alpínské řeky a jejich dřevinná vegetace s židovínkem německým (*Myricaria germanica*)“, „9170 - Dubohabřiny asociace Galio-Carpinetum“, „91E0 - Smíšené jasanovo-olšové lužní lesy temperátní a boreální Evropy (Alno-Padion, Alnion incanae, Salicion albae)“.

Ve vztahu k charakteru záměru, jeho rozsahu a samotnému umístění lze konstatovat, že plánovaný záměr nemůže mít na předmět ochrany EVL Niva Morávky významný vliv. Záměrem tedy nedojde k ovlivnění předmětů ochrany a ani nebude narušena celistvost evropsky významných lokalit ani ptačí oblasti. Přímé i dálkové vlivy záměru na ostatní evropsky významné lokality a ptačí oblasti lze s ohledem na charakter, rozsah a umístění záměru rovněž vyloučit.

Krajský úřad při posouzení vycházel z národního seznamu evropsky významných lokalit, který je stanoven nařízením vlády č. 318/2013 Sb., o stanovení národního seznamu evropsky významných lokalit, ve znění pozdějších předpisů a z nařízení vlády, kterými jsou ve smyslu § 45e zákona o ochraně přírody a krajiny stanoveny ptačí oblasti.

Poučení

Toto stanovisko nenahrazuje jiná správní opatření a rozhodnutí, která se k posuzovanému záměru vydávají podle zvláštních předpisů.

Ing. Monika Ryšková
vedoucí oddělení
ochrany přírody a zemědělství

Po dobu nepřítomnosti zastoupena
Bc. Vladanou Neuwirtovou
oddělení ochrany přírody a zemědělství

Doručenka datové zprávy

Věc: Stanovisko dle §45i - Propustky v evid. km 113,306; 113,546 a 114,185 F-M - Český Těšín
ID zprávy: 869960718
Datum a čas dodání: 05.02.2021 v 08:32:47
Datum a čas doručení: 05.02.2021 v 12:20:12

Adresát: IM-Projekt, inženýrské a mostní konstrukce, s.r.o., Vodní 970/1, 60200 Brno, CZ
ID schránky: 3dtbsqc

Zmocnění: Nezádáno
Odstavec: Nezádáno
Naše číslo jednací: MSK 12216/2021
Naše spisová značka: ŽPZ/2622/2021/Tra
Vaše číslo jednací: D21-037
Vaše spisová značka: Nezádáno
K rukám: Nezádáno
Do vlastních rukou: Ne
Doručení fikcí zakázáno: Ne

Události zprávy:

05.02.2021 v 08:32:46 EV0: Datová zpráva byla podána.
05.02.2021 v 08:32:47 EV5: Datová zpráva byla dodána do datové schránky příjemce. Je-li příjemcem datové zprávy orgán veřejné moci vystupující v postavení orgánu veřejné moci, byla datová zpráva tímto okamžikem doručena.
05.02.2021 v 12:20:12 EV12: Přihlásila se pověřená osoba s právem přístupu ke zprávě ve smyslu § 8, odst. 6 zákona č. 300/2008 Sb., v platném znění. Datová zpráva je nyní doručena. Případné dřívější datum doručení fikcí nebo doručení dodáním do schránky orgánu veřejné moci není dotčeno.



POD000259082

Váš dopis zn.:
Ze dne:

**IM-Projekt, inženýrské a mostní
konstrukce, s.r.o.**

Naše zn.: POD/01642/2021/9232/821.07
Vyřizuje: Ivana Příkrylová, Ing.
Tel.: 596 657 284
E-mail: Ivana.Prikrylova@pod.cz
Datum: 15.02.2021

Vodní 1
602 00 BRNO

Propustky v evid. km 113,306; 113,546 a 114,185 trati Frýdek-Místek – Český Těšín – stanovisko správce povodí ke stavebnímu řízení

Státní podnik Povodí Odry byl požádán o stanovisko ke stavebnímu řízení akce **Propustky v evid. km 113,306; 113,546 a 114,185 trati Frýdek-Místek – Český Těšín**. Propustky v km 113,306 a 113,306 budou opraveny a dojde k pročištění koryt občasných vodotečí, přes které je železnice převedena. Propustek v km 114,185 bude zrušen bez náhrady, bude provedena jeho kompletní demolice a zemní těleso bude doplněno hutněným zásypem.

K vaší žádosti uvádíme:

- Opravou a rušením výše uvedených propustků nebude dotčen žádný vodní tok (ve smyslu §43 vodního zákona č.254/2001 Sb., v platném znění).
- Z hlediska správce povodí nemáme k záměru připomínek a jeho realizace je možná.

Stavba je navržena v povodí vodního útvaru HOD_0600 Ostravice od toku Morávka po tok Lučina. Ekologický potenciál tohoto útvaru byl vyhodnocen jako střední. U vodního útvaru se předpokládá nedosažení dobrého chemického stavu. Celkový stav tohoto útvaru byl vyhodnocen jako nevyhovující.

Správce povodí posoudil vliv záměru **Propustky v evid. km 113,306; 113,546 a 114,185 trati Frýdek-Místek – Český Těšín** na stav a potenciál útvarů povrchových vod a na stav útvarů podzemních vod podle "Metodického pokynu k posouzení možnosti vlivu záměru na stav dotčených vodních útvarů, MZe a MŽP, 02/2018".

Z hlediska zájmů daných platným Národním plánem povodí Odry a Plánem dílčího povodí Horní Odry (ustanovení § 24 až § 26 vodního zákona) je uvedený záměr možný, protože lze předpokládat, že záměrem nedojde ke zhoršení chemického stavu a ekologického potenciálu dotčených útvarů povrchových vod a chemického stavu a kvantitativního stavu útvarů podzemních vod, a že nebude znemožněno dosažení jejich dobrého potenciálu.

Toto hodnocení vychází z posouzení souladu daného záměru s výše uvedenými platnými dokumenty.

Záměr je v souladu s Plánem pro zvládání povodňových rizik v povodí Odry.

Platnost tohoto stanoviska je dva roky od data vydání.

Ing. Lukáš Pavlas
vedoucí odboru
vodohospodářských koncepcí a informací

Povodí Odry

státní podnik 230
701 26 Ostrava, Varenská 49
IČ: 70890021 DIČ: CZ70890021

zastoupená Marií ŠLÉZAROVOU

Oddělení ochrany územních zdrojů

Souhail

Toto stanovisko platí po dobu dvou let.

Toto stanovisko platí po dobu dvoch let.

108 189 | 2021-1150-002-BR

04-02-1707

TÚ: 2531 - FRÝDEK-MÍSTEK - ČESKÝ TĚŠÍN

DÚ: 02 - FRÝDEK-MÍSTEK - DOBRÁ U FRÝDKU-MÍSTKU

VÝŠKOVÝ SYSTÉM: BALŤ PO VYROVNÁNÍ

SOUŘADNICOVÝ SYSTÉM: S-JTSK

OZNAČENÍ	POPIS ZMĚNY		DATUM	PODPIS
HIP	ZODP. PROJEKTANT	VYPRACOVAL	KONTROLOVAL	GENERÁLNÍ PROJEKTANT
ING. TOMÁŠ PÁTEČEK <i>Páteček</i>	ING. MARTIN VAŠÁK <i>Martin Vašák</i>	ING. TOMÁŠ PÁTEČEK <i>Páteček</i>	ING. MARTIN VAŠÁK <i>Martin Vašák</i>	IM-PROJEKT INŽENÝRSKÉ A MOSTNÍ KONSTRUKCE s.r.o. VODNÁ 1, 602 00 BRNO TEL: 533 446 080-2 FAX: 533 446 089 im-projekt@im-projekt.cz www.im-projekt.cz
OBJEDNATEL: SPRÁVA ŽELEZNIC, S.O. DLUŽENÁ 10037, 110 00 PRAHA 1				
KRAJ: MORAVSKOSLEZSKÝ	ORP: FRÝDEK-MÍSTEK	KATASTR: HRDEC; PARSE NOVÉ DVOŘY		
STAVBA:				
PROPUSTKY V EVID. KM 113,306; 113,546 A 114,185				
TRATI FRÝDEK-MÍSTEK - ČESKÝ TĚŠÍN				
SITUACE STAVBY				
ČÁST:				
PŘÍLOHA:				
PŘEHLEDNÁ SITUACE OBLASTI STAVBY				C.1

Markéta VANĚČKOVÁ

Od: Andrlé Jiří, Ing. <Andrle@spravazeleznic.cz>
Odesláno: středa 10. února 2021 9:01
Komu: 'marketa.vaneckova@im-projekt.cz'
Předmět: Vyjádření ke stavbě Propustky v km 113,306, 113,546 a 114,185 trati Frýdek-Místek - Český Těšín

Dobrý den,

K Vaší žádosti o vyjádření ke stavbě Propustky v evid. km 113,306; 113,546 a 114,185 trati Frýdek-Místek – Český Těšín z hlediska plánované elektrizace trati uvádíme následující:

Předmětná stavba nebude mít žádný vliv na výhledově sledovaný záměr elektrizace a optimalizace trati, pro který je v ZÚR Moravskoslezského kraje vymezen koridor „DZ18 – Optimalizace a elektrizace regionální tratě č. 322 v úseku Český Těšín – Frýdek-Místek, včetně zkapacitnění dílčích úseků“. Předmětná stavba je navíc zpracovávána pro investora Správu železnic, který je stejný, jako u plánované elektrizace, tudíž ke koordinaci staveb dochází interními cestami investora. K předmětné stavbě nemáme z hlediska koridoru DZ18 žádné připomínky a souhlasíme s ní.

S pozdravem

Ing. Jiří Andrlé

**Správa železnic, státní organizace
Generální ředitelství**

Odbor přípravy staveb

Dlážděná 1003/7, 110 00 Praha 1
T 972 235 437
M 724 590 164
E Andrle@spravazeleznic.cz
www.spravazeleznic.cz

Nedílnou součástí této zprávy je právní doložka, jejíž plné znění naleznete na adrese www.szdc.cz/dolozka

Váš dopis zn.:

Ze dne:

Naše značka: SPÚ 022438/2021/Šim

Vyřizuje: Ing. Milena Šimková

Tel: 727 956 901

Fax: 729 922 139

ID DS: z49per3

E-mail: moravskoslezsky.kraj@spucr.cz

IM-Propjekt,
inženýrská a mostní konstrukce, s.r.o.
Mgr. Markéta Vaněčková
Vodní 1
602 00 Brno

Datum: 29.1.2020

VYJÁDŘENÍ K ZÁMĚRU STAVBY

Vážený,

požádali jste Státní pozemkový úřad (dále jen „SPÚ“) o vyjádření se ke stavebnímu řízení a dočasnému záboru stavbě „Propustky v evid. km 113,306, 113,546 a 114,185 na jednokolejně trati Frýdek-Místek - Český Těšín, jejímž investorem bude Správa železnic, s.o.
V této věci vám sdělujeme následující.

SPÚ, který je příslušný hospodařit s pozemkem ve vlastnictví státu, parc.č. 6508/1 v k.ú. Frýdek, okres Frýdek-Místek, zapsaný na LV 10002, souhlasí s umístěním a s provedením rekonstrukce propustky v evid. km 113/456 na části citovaného úpozemku.

Souhlas se vydává pod podmínkou, že nejpozději před vlastní realizací stavby uzavře navrhovatel s SPÚ „speciální“ nájemní smlouvu pro nezemědělské účely. Upozorňujeme však na skutečnost, že předmětný pozemek užívá třetí osoba, nájemní smlouva č. 345N19/55. Z tohoto důvodu bude nezbytné vstoupit v jednání s uživatelem pozemku panem Petrem Stanowskim, Jablunkov 304, PSČ 739 91.

Vyjádření SPÚ je platné 5 let od data vydání, nedojde-li ke změně stavebního záměru nebo navrhovatele.

S pozdravem

STÁTNÍ POZEMKOVÝ ÚŘAD
Krajský pozemkový úřad
pro Moravskoslezský kraj
Libušina 502/5
702 00 Ostrava-Přívoz

Mgr. Dana Lišková

ředitelka

Krajského pozemkového úřadu
pro Moravskoslezský kraj

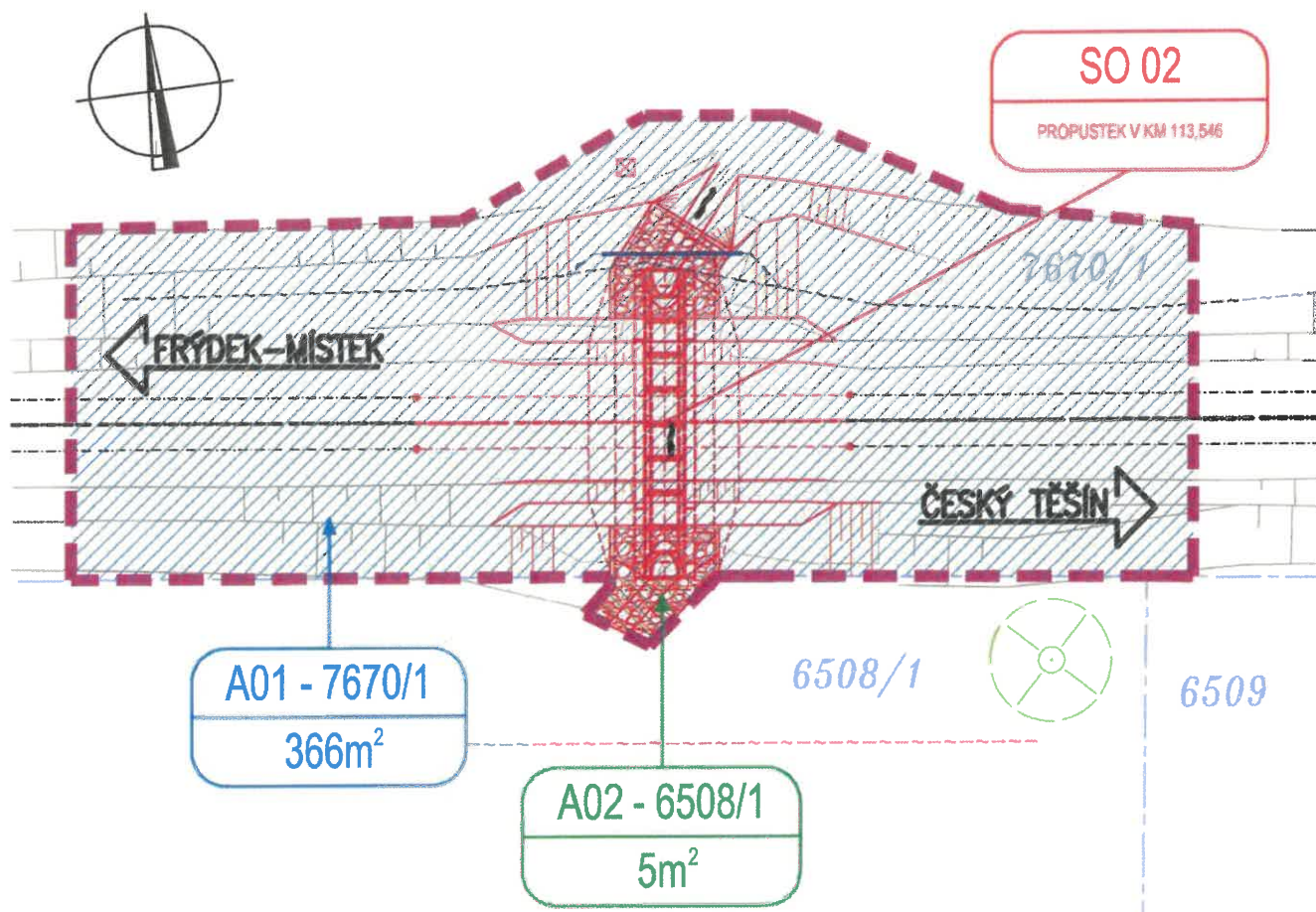
Za správnost : Ing. Milena Šimková

SITUACE ZÁBORŮ


PROPUSTKY V EVID. KM 113.306:113.546 A 114.185

TRATI FRÝDEK-MÍSTEK – ČESKÝ TĚŠÍN

M 1:200



LEGENDA:



STÁVAJÍCÍ SVAHY
STÁVAJÍCÍ SOLITÉRNÍ STROMY
STÁVAJÍCÍ PLOŠNÉ SKUPINY STROMŮ A KEŘŮ
NOVÉ STAVBY (ŽELEZNICE, MOSTY, PROPUSTKY, ...)
NOVÉ ZEMNÍ TĚLESO

----- HRANICE PARCELY KATASTRU NEMOVITOSTÍ
xx/xx ČÍSLO PARCELY KATASTRU NEMOVITOSTÍ
- - - - - HRANICE STAVBY
[Blue hatched box] TRVALÝ ZÁBOR POZEMKŮ PRO SŽ BEZ VÝKUPU
[Green hatched box] DOČASNÝ ZÁBOR POZEMKŮ DO 1 ROKU PRO SŽ

SOUHLAS S NAVRHOVANÝM STAVEBNÍM ZÁMĚREM DLE §184a ZÁKONA Č. 183/2006 SB. V PLATNÉM ZNĚNÍ

ČR, STÁTNÍ POZEMKOVÝ ÚŘAD, JAKO VLASTNÍK POZEMKU P.Č. 6508/1 V K.Ú. FRÝDEK, SOUHLASÍ:
- S DOČASNÝM ZÁBOREM POZEMKU P.Č. 6508/1 V NAVRŽENÉM ROZSAHU

DATUM: 29.1.2021

RAZÍTKO A PODPIS:

POZEMKOVÝ ÚŘAD
Státní pozemkový úřad
Moravskoslezský kraj
102/2021
102/2021

PPÚ odd 438/2021/STM

Mm